

**Aperçu  
Infractions routières  
(hors autoroutes)  
2021**

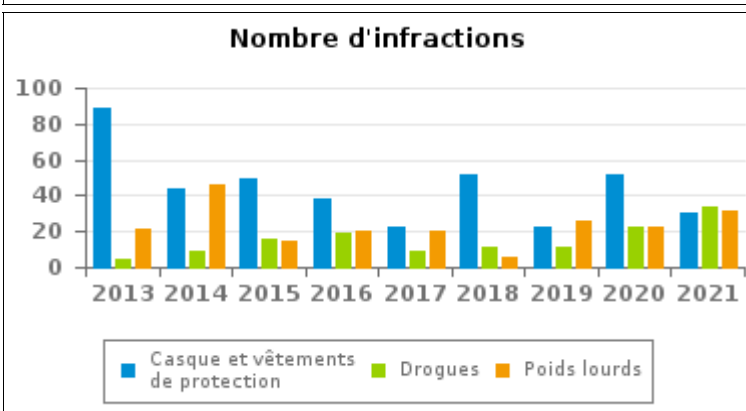
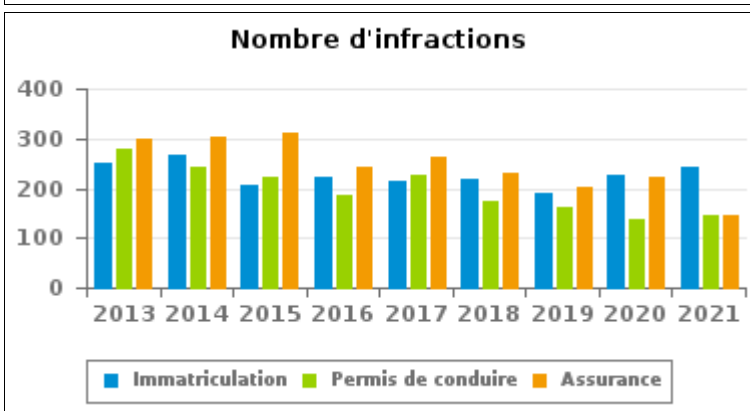
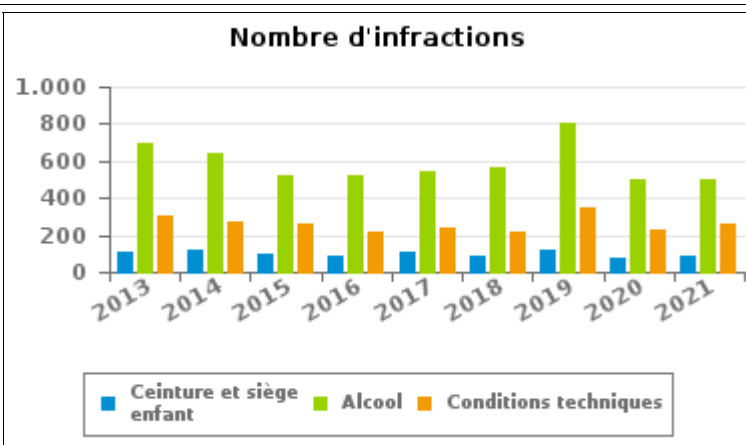
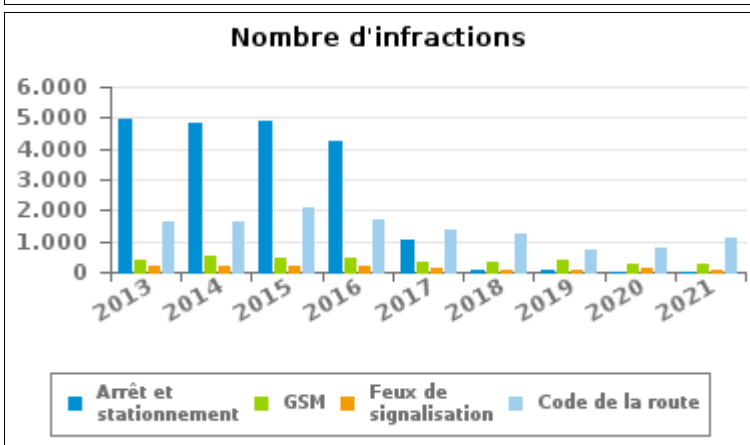
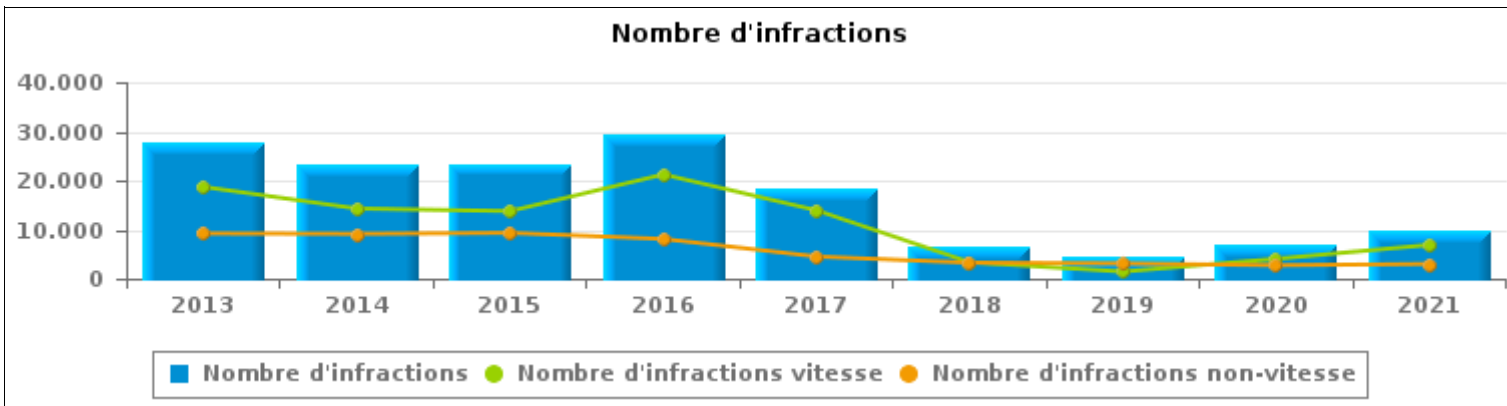
**ZP DU TOURNAISIS  
(TOURNAI)**



# INFRACTIONS ROUTIÈRES (hors autoroutes) : APERÇU GÉNÉRAL

Comparaison par année: 2013-2021

	2013	2014	2015	2016	2017	2018	2019	2020	2021
<b>NOMBRE TOTAL D'INFRACTIONS</b>	<b>27.893</b>	<b>23.412</b>	<b>23.083</b>	<b>29.315</b>	<b>18.417</b>	<b>6.576</b>	<b>4.537</b>	<b>6.757</b>	<b>9.879</b>
<b>INFRACTIONS PAR THEME</b>									
	2013	2014	2015	2016	2017	2018	2019	2020	2021
Vitesse	18.684	14.275	13.759	21.224	13.913	3.333	1.435	4.034	6.875
Arrêt et stationnement	4.931	4.825	4.922	4.246	1.075	63	45	20	19
GSM	410	550	453	434	311	320	395	266	276
Casque et vêtements de protection	89	44	50	38	23	52	23	52	30
Ceinture et siège enfant	109	125	94	90	109	90	117	78	86
Feux de signalisation	203	183	170	172	117	82	65	124	68
Code de la route	1.605	1.631	2.088	1.675	1.354	1.223	709	770	1.132
Alcool	696	639	518	525	540	560	808	504	496
Drogues	5	9	16	19	9	11	11	23	34
Conditions techniques	303	270	259	217	235	214	344	232	265
Immatriculation	250	265	208	224	213	219	188	225	242
Permis de conduire	278	244	221	186	228	173	161	139	144
Assurance	301	303	310	244	264	229	204	224	145
Poids lourds	21	46	15	20	20	6	26	22	31
Autres	3	2	0	1	3	1	3	0	2
Inconnu	5	1	0	0	3	0	3	44	34





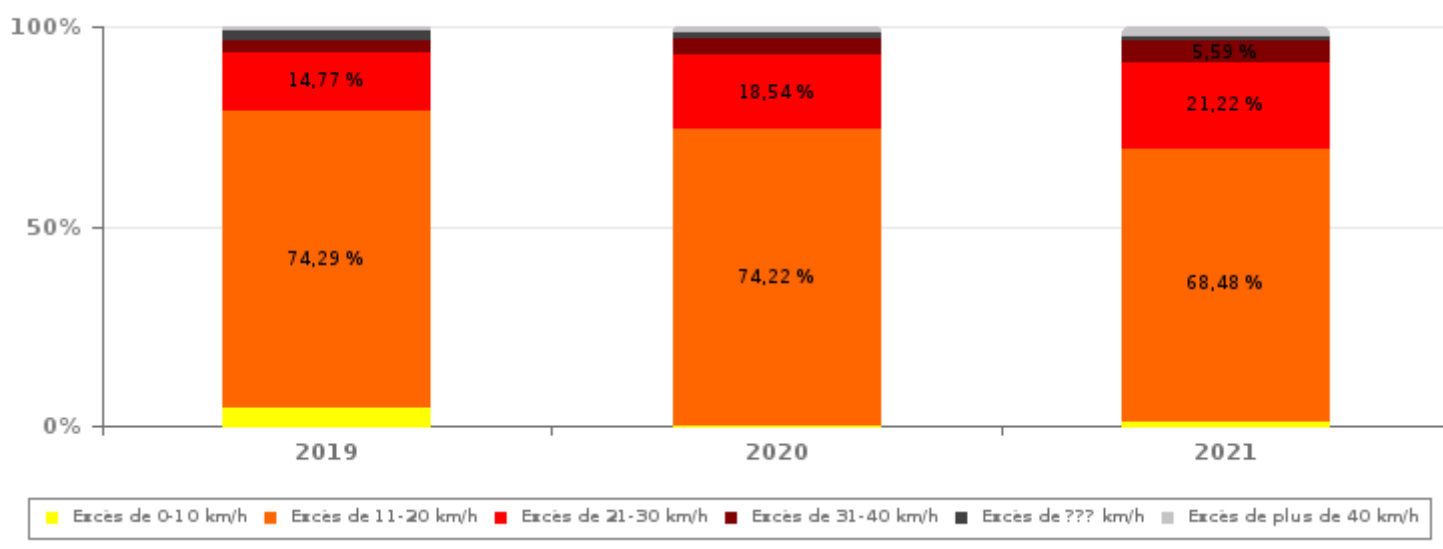
# INFRACTIONS ROUTIÈRES (hors autoroutes) : APERÇU GÉNÉRAL

## INFRACTIONS PAR DEGRE DE GRAVITE

### Comparaison par année: 2013-2021

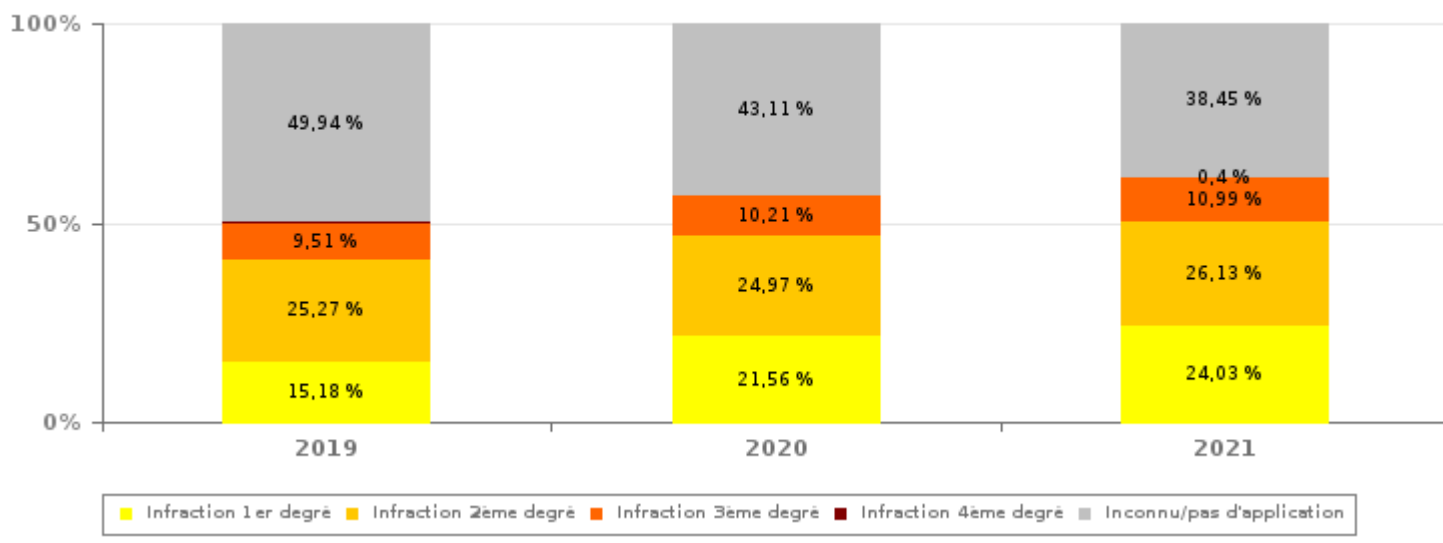
VITESSE	2013	2014	2015	2016	2017	2018	2019	2020	2021
Excès de 0-10 km/h	13.909	10.819	10.293	15.943	10.467	2.243	64	5	74
Excès de 11-20 km/h	3.697	2.709	2.700	4.135	2.643	832	1.066	2.994	4.708
Excès de 21-30 km/h	790	543	556	864	614	178	212	748	1.459
Excès de 31-40 km/h	182	112	121	175	125	26	43	170	384
Excès de plus de 40 km/h	53	33	43	56	28	10	11	61	178
Excès de ??? km/h	53	59	46	51	36	44	39	56	72
<b>Sous-total VITESSE</b>	<b>18.684</b>	<b>14.275</b>	<b>13.759</b>	<b>21.224</b>	<b>13.913</b>	<b>3.333</b>	<b>1.435</b>	<b>4.034</b>	<b>6.875</b>

Nombre d'infractions (vitesse): répartition selon la gravité



NON-VITESSE	2013	2014	2015	2016	2017	2018	2019	2020	2021
1er degré	4.068	4.133	4.655	4.079	1.451	1.118	471	587	722
2ème degré	3.021	2.933	2.773	2.237	1.079	543	784	680	785
3ème degré	543	581	599	589	677	401	295	278	330
4ème degré	8	10	11	6	8	3	3	4	12
Inconnu/Pas d'application	1.569	1.480	1.286	1.180	1.289	1.178	1.549	1.174	1.155
<b>Sous-total NON-VITESSE</b>	<b>9.209</b>	<b>9.137</b>	<b>9.324</b>	<b>8.091</b>	<b>4.504</b>	<b>3.243</b>	<b>3.102</b>	<b>2.723</b>	<b>3.004</b>

Nombre d'infractions (non-vitesse): répartition selon la gravité





# INFRACTIONS ROUTIÈRES (hors autoroutes) : APERÇU GÉNÉRAL

INFRACTIONS PAR DEGRE DE GRAVITE

Comparaison par année: 2013-2021



## INFRACTIONS ROUTIÈRES (hors autoroutes) : APERÇU GÉNÉRAL

### Comparaison par mois pour l'année 2021

	Jan	Fév	Mar	Avr	Mai	Juin	Juil	Août	Sep	Oct	Nov	Déc	TOTAL
<b>NOMBRE TOTAL D'INFRACTIONS</b>	<b>665</b>	<b>579</b>	<b>890</b>	<b>962</b>	<b>1.213</b>	<b>1.090</b>	<b>965</b>	<b>1.804</b>	<b>949</b>	<b>335</b>	<b>214</b>	<b>213</b>	<b>9.879</b>
<b>INFRACTIONS PAR THEME</b>													
<b>Vitesse</b>	451	368	562	726	951	851	690	1.503	687	9	4	73	<b>6.875</b>
<b>Arrêt et stationnement</b>	0	2	1	3	7	0	3	1	2	0	0	0	<b>19</b>
<b>GSM</b>	18	31	36	24	19	21	24	25	30	30	10	8	<b>276</b>
<b>Casque et vêtements de protection</b>	1	1	1	2	0	12	2	3	5	1	2	0	<b>30</b>
<b>Ceinture et siège enfant</b>	2	2	13	9	18	13	7	5	5	9	1	2	<b>86</b>
<b>Feux de signalisation</b>	7	8	14	6	6	7	4	6	1	4	4	1	<b>68</b>
<b>Code de la route</b>	96	98	118	75	86	75	108	130	115	117	64	50	<b>1.132</b>
<b>Alcool</b>	20	8	35	13	44	42	52	53	44	81	59	45	<b>496</b>
<b>Drogues</b>	0	0	3	3	4	3	1	5	5	6	2	2	<b>34</b>
<b>Conditions techniques</b>	22	16	42	34	24	19	25	22	16	23	17	5	<b>265</b>
<b>Immatriculation</b>	14	27	33	27	23	15	23	24	17	18	15	6	<b>242</b>
<b>Permis de conduire</b>	15	8	8	15	10	12	8	18	9	18	13	10	<b>144</b>
<b>Assurance</b>	15	9	16	16	13	12	17	8	8	11	14	6	<b>145</b>
<b>Poids lourds</b>	2	1	1	3	3	3	0	0	2	8	5	3	<b>31</b>
<b>Autres</b>	0	0	1	0	0	0	0	0	0	0	1	0	<b>2</b>
<b>Inconnu</b>	2	0	6	6	5	5	1	1	3	0	3	2	<b>34</b>
<b>INFRACTIONS PAR DEGRE DE GRAVI</b>													
<b>VITESSE</b>													
<b>Excès de 0-10 km/h</b>	1	0	1	0	2	3	48	1	18	0	0	0	<b>74</b>
<b>Excès de 11-20 km/h</b>	322	281	414	533	710	644	502	867	381	0	0	54	<b>4.708</b>
<b>Excès de 21-30 km/h</b>	96	66	111	149	178	159	93	414	180	0	0	13	<b>1.459</b>
<b>Excès de 31-40 km/h</b>	21	10	21	30	36	30	25	145	64	0	0	2	<b>384</b>
<b>Excès de plus de 40 km/h</b>	6	6	8	9	15	12	13	71	38	0	0	0	<b>178</b>
<b>Excès de ??? km/h</b>	5	5	7	5	10	3	9	5	6	9	4	4	<b>72</b>
<b>Sous-total VITESSE</b>	<b>451</b>	<b>368</b>	<b>562</b>	<b>726</b>	<b>951</b>	<b>851</b>	<b>690</b>	<b>1.503</b>	<b>687</b>	<b>9</b>	<b>4</b>	<b>73</b>	<b>6.875</b>
<b>NON-VITESSE</b>													
<b>1er degré</b>	53	58	64	50	52	59	67	69	87	76	52	35	<b>722</b>
<b>2ème degré</b>	49	76	98	78	76	56	72	100	59	70	32	19	<b>785</b>
<b>3ème degré</b>	36	35	55	20	28	27	29	25	26	26	10	13	<b>330</b>
<b>4ème degré</b>	0	0	4	1	1	2	0	2	1	1	0	0	<b>12</b>
<b>Inconnu/Pas d'application</b>	76	42	107	87	105	95	107	105	89	153	116	73	<b>1.155</b>
<b>Sous-total NON-VITESSE</b>	<b>214</b>	<b>211</b>	<b>328</b>	<b>236</b>	<b>262</b>	<b>239</b>	<b>275</b>	<b>301</b>	<b>262</b>	<b>326</b>	<b>210</b>	<b>140</b>	<b>3.004</b>

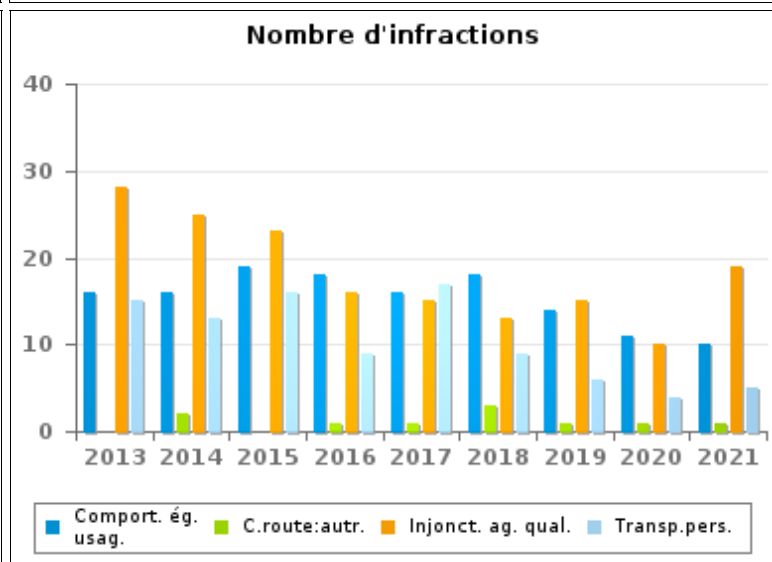
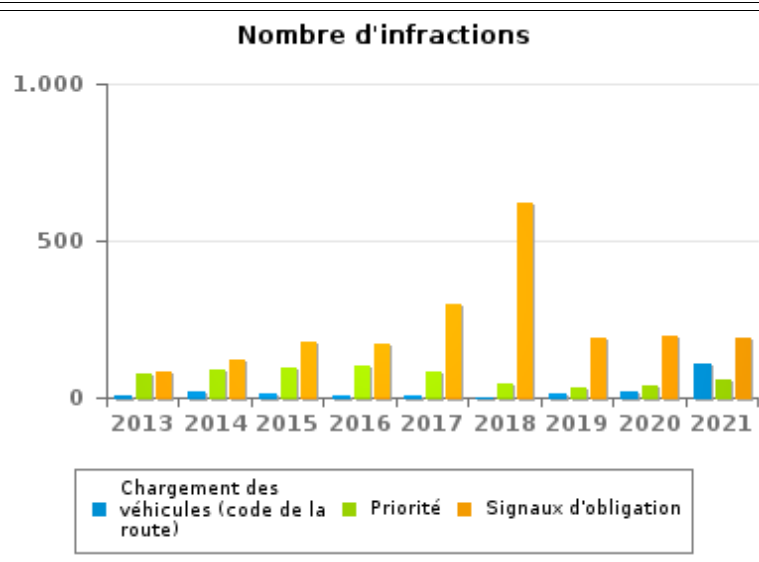
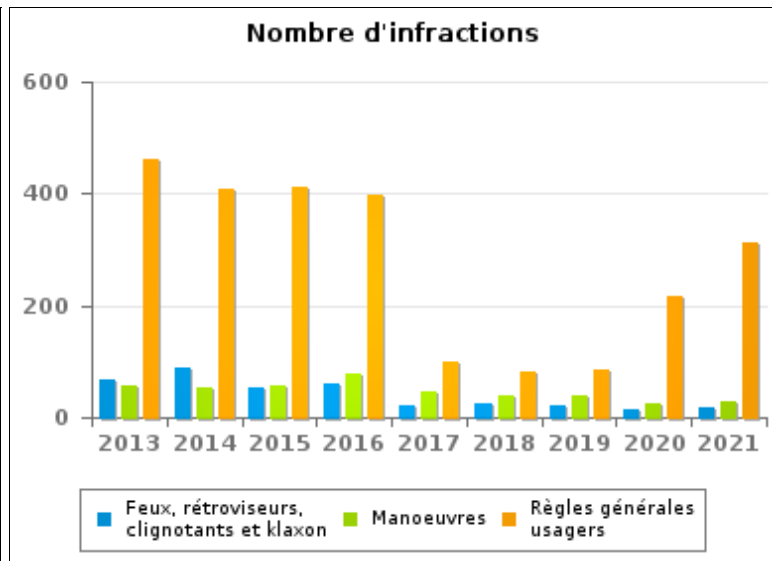
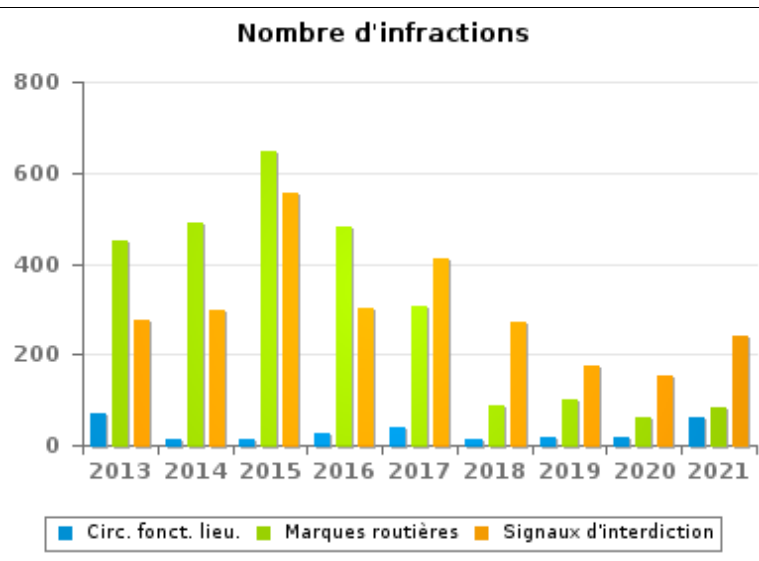


# INFRACTIONS ROUTIÈRES (hors autoroutes) : APERÇU GÉNÉRAL (DÉTAIL)

Comparaison par année: 2013-2021

## Code de la route

	2013	2014	2015	2016	2017	2018	2019	2020	2021
Marques routières	450	491	647	483	307	88	101	62	84
Signaux d'interdiction	275	299	555	302	409	269	174	155	242
Règles générales usagers	461	407	413	399	100	80	86	216	313
Signaux d'obligation	85	121	179	172	295	618	192	199	187
Priorité	77	86	96	101	82	47	32	37	57
Manoeuvres	56	52	57	79	47	38	39	25	30
Feux, rétroviseurs, clignotants et klaxon	66	87	54	62	20	25	20	14	16
Circulation en fonction du lieu	69	11	14	26	38	12	16	16	62
Chargement des véhicules (code de la route)	7	21	15	7	7	3	13	20	106
Injonctions des agents qualifiés	28	25	23	16	15	13	15	10	19
Comportement à l'égard de certains usagers	16	16	19	18	16	18	14	11	10
Transport de personnes (code de la route)	15	13	16	9	17	9	6	4	5
Code de la route: autres	0	2	0	1	1	3	1	1	1
<b>TOTAL</b>	<b>1.605</b>	<b>1.631</b>	<b>2.088</b>	<b>1.675</b>	<b>1.354</b>	<b>1.223</b>	<b>709</b>	<b>770</b>	<b>1.132</b>





# INFRACTIONS ROUTIÈRES (hors autoroutes) : TOP 5 DES INFRACTIONS

## 2021

### Toutes les infractions

Theme	Article de loi	Nombre d'infractions	% (*)
Vitesse	Art. 11.2.1°.a). En dehors des agglomérations, la vitesse est limitée à 120 km à l'heure sur les autoroutes [...].	793	8,03%
Vitesse	[Rég. w. :] Art. 11.1. Dans les agglomérations, la vitesse est limitée à 50 km à l'heure [...].	2.607	26,39%
Vitesse	[Rég. w. :] Art. 11.2.1°- b). En dehors des agglomérations, la vitesse est limitée à 120 km à l'heure [...] sur les voies publiques divisées en quatre bandes de circulation ou plus dont deux au moins sont affectées à chaque sens de circulation, pour autant que les sens de circulation soient séparés autrement qu'avec des marques routières [...]. Les limitations de vitesse inférieures imposées par le signal C43 ou résultant de l'article 11.3. restent d'application. Art. 5. Les usagers doivent se conformer aux signaux lumineux de circulation, aux signaux routiers et aux marques routières, lorsque ceux-ci sont réguliers en la forme, suffisamment visibles et placés conformément aux prescriptions du [...] règlement [général sur la police de la circulation routière et de l'usage de la voie publique]. Art. 68.3. [...] Sign. C43 [avec la mention 50]. A partir du signal jusqu'au prochain carrefour [ou signal C45], interdiction de circuler à une vitesse supérieure à [50 km/h] [...].	742	7,51%
Vitesse	[Rég. w. :] Art. 11.2.2°- b). En dehors des agglomérations, la vitesse est limitée à 90 km à l'heure [...] sur les autres voies publiques. Les limitations de vitesse inférieures imposées par le signal C43 ou résultant de l'article 11.3. restent d'application. Art. 5. Les usagers doivent se conformer aux signaux lumineux de circulation, aux signaux routiers et aux marques routières, lorsque ceux-ci sont réguliers en la forme, suffisamment visibles et placés conformément aux prescriptions du [...] règlement [général sur la police de la circulation routière et de l'usage de la voie publique]. Art. 68.3. [...] Sign. C43 [avec la mention 50]. A partir du signal jusqu'au prochain carrefour [ou signal C45], interdiction de circuler à une vitesse supérieure à [50 km/h] [...].	630	6,38%
Vitesse	[Rég. w. :] Art. 11.2.2°- b). En dehors des agglomérations, la vitesse est limitée à 90 km à l'heure [...] sur les autres voies publiques. Les limitations de vitesse inférieures imposées par le signal C43 ou résultant de l'article 11.3. restent d'application. Art. 5. Les usagers doivent se conformer aux signaux lumineux de circulation, aux signaux routiers et aux marques routières, lorsque ceux-ci sont réguliers en la forme, suffisamment visibles et placés conformément aux prescriptions du [...] règlement [général sur la police de la circulation routière et de l'usage de la voie publique]. Art. 68.3. [...] Sign. C43 [avec la mention 70]. A partir du signal jusqu'au prochain carrefour [ou signal C45], interdiction de circuler à une vitesse supérieure à [70 km/h] [...].	920	9,31%



# INFRACTIONS ROUTIÈRES (hors autoroutes) : TOP 5 DES INFRACTIONS 2021

## Infractions du 4ème degré

Theme	Article de loi	Nombre d'infractions	% (*)
Feux de signalisation	Constitue une infraction de 4ème degré en vertu de l'article 4.4° de l'AR du 30-09-2005 : Art. 5. Les usagers doivent se conformer aux signaux lumineux de circulation, aux signaux routiers et aux marques routières, lorsque ceux-ci sont réguliers en la forme, suffisamment visibles et placés conformément aux prescriptions du [...] règlement [général sur la police de la circulation routière et de l'usage de la voie publique]. Art. 64.2. Deux feux rouges clignotant alternativement, placés aux passages à niveau, signifient pour tous les usagers interdiction de franchir la ligne d'arrêt, ou, s'il n'y a pas de ligne d'arrêt, le signal même.	1	0,01 %
Code de la route	Art. 4.1. Les usagers doivent obtempérer immédiatement aux injonctions des agents qualifiés. Art. 4.2.2°. Sont notamment considérées comme injonctions : le ou les bras tendus horizontalement, qui signifie arrêt pour les usagers qui viennent de directions coupant celles indiquées par le ou les bras tendus. Art. 4.1°. Sont infractions du quatrième degré au sens de l'article 29§1er, 1er alinéa de la [...] loi relative à la police de la circulation routière, coordonnée le 16 mars 1968: [...] transgresser les ordres [...] [mentionnés à l'article 4.2.2° de l'AR 01-12-1975] d'une personne habilitée.	2	0,02 %
Code de la route	Art. 4.1. Les usagers doivent obtempérer immédiatement aux injonctions des agents qualifiés. Art. 4.2.3°. Sont notamment considérées comme injonctions : le balancement transversal d'un feu rouge, qui signifie arrêt pour les conducteurs vers lesquels le feu est dirigé. Art. 4.1°. Sont infractions du quatrième degré au sens de l'article 29§1er, 1er alinéa de la [...] loi relative à la police de la circulation routière, coordonnée le 16 mars 1968: [...] transgresser les ordres [...] [mentionnés à l'article 4.2.3° de l'AR 01-12-1975] d'une personne habilitée.	1	0,01 %
Code de la route	Constitue une infraction de 4ème degré en vertu de l'article 4.4° de l'AR du 30-09-2005 : Art. 20.3.1°. Il est interdit de s'engager sur un passage à niveau lorsque les barrières sont en mouvement ou fermées.	2	0,02 %
Code de la route	Constitue une infraction de 4ème degré en vertu de l'article 4.4° de l'AR du 30-09-2005 : Art. 20.3.2°. Il est interdit de s'engager sur un passage à niveau lorsque les feux rouges clignotants sont allumés.	3	0,03 %
Code de la route	Constitue une infraction de 4ème degré en vertu de l'article 4.4° de l'AR du 30-09-2005 : Art. 20.3.3°. Il est interdit de s'engager sur un passage à niveau lorsque le signal sonore fonctionne.	1	0,01 %
Code de la route	Constitue une infraction de 4ème degré en vertu de l'article 4.5° de l'AR du 30-09-2005 :Art. 21.4.2°. Il est interdit sur les autoroutes de faire demi-tour.	1	0,01 %
Code de la route	Constitue une infraction de 4ème degré en vertu de l'article 4.7° de l'AR du 30-09-2005 :Art. 50. Sauf autorisation spéciale de l'autorité légalement habilitée, il est interdit de se livrer sur la voie publique à des luttes de vitesse, ainsi qu'à des épreuves sportives, notamment des courses ou concours de vitesse, de régularité ou d'adresse.	1	0,01 %

(\*) % par rapport au nombre total d'infractions



# INFRACTIONS ROUTIÈRES (hors autoroutes) : MOMENT

## Nombre d'infractions selon le moment de la semaine

### 2021

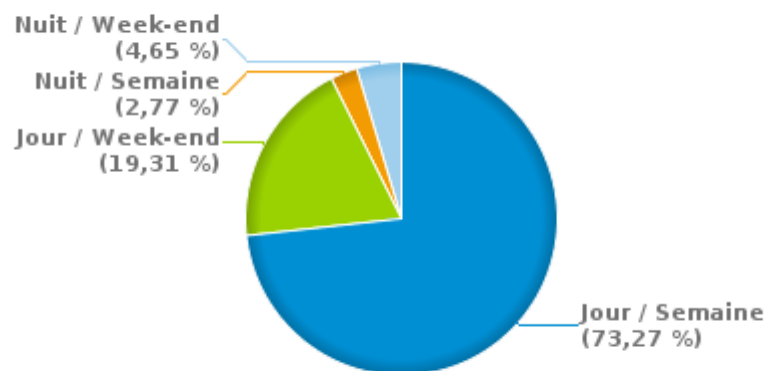


	Semaine			Week-end			TOTAL
	Jour	Nuit	Sous-total	Jour	Nuit	Sous-total	
Vitesse	5.343	133	5.476	1.317	82	1.399	6.875
Arrêt et stationnement	15	1	16	2	1	3	19
GSM	246	0	246	25	5	30	276
Casque et vêtements de protection	20	0	20	8	2	10	30
Ceinture et siège enfant	63	4	67	16	3	19	86
Feux de signalisation	38	8	46	15	7	22	68
Code de la route	828	20	848	198	86	284	1.132
Alcool	115	66	181	114	201	315	496
Drogues	17	4	21	10	3	13	34
Conditions techniques	174	7	181	63	21	84	265
Immatriculation	162	8	170	57	15	72	242
Permis de conduire	68	17	85	39	20	59	144
Assurance	86	6	92	42	11	53	145
Poids lourds	29	0	29	0	2	2	31
Autres	2	0	2	0	0	0	2
Inconnu	32	0	32	2	0	2	34
<b>TOTAL</b>	<b>7.238</b>	<b>274</b>	<b>7.512</b>	<b>1.908</b>	<b>459</b>	<b>2.367</b>	<b>9.879</b>

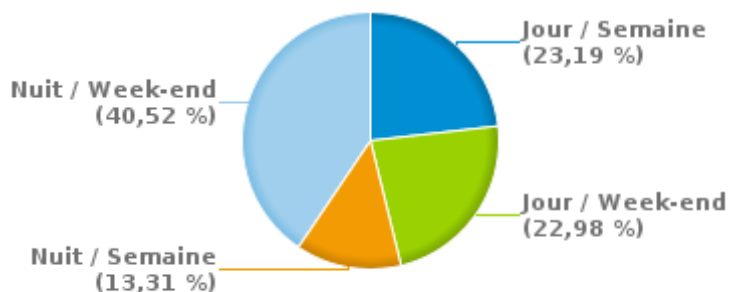
Weekend = Du vendredi 22h00 jusqu'au lundi 06h00  
Semaine = Du lundi 06h00 jusqu'au vendredi 22h00

Jour: de 06h00 à 22h00  
Nuit: de 22h00 à 06h00

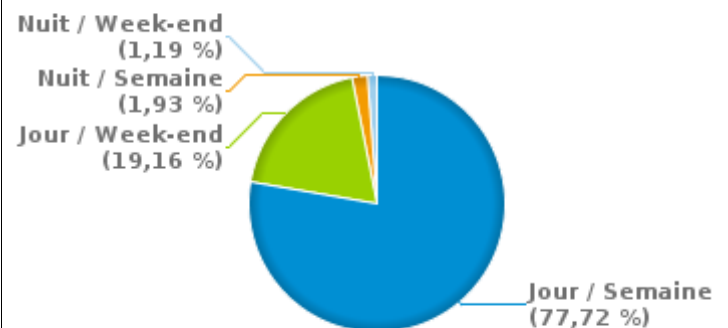
#### % infractions selon le moment pour l'année 2021



#### % infractions alcool selon le moment pour l'année 2021



#### % infractions vitesse selon le moment pour l'année 2021





## INFRACTIONS DE VITESSE (hors autoroutes) : ENDROIT DU CONTRÔLE

2021

## Antoing

Rue	Borne Kilométrique	Nr de maison	Excès de 0-10 km/h	Excès de 11-20 km/h	Excès de 21-30 km/h	Excès de 31-40 km/h	Excès de plus de 40 km/h	Excès de ??? km/h	TOTAL
A 016 VERS MONS	23.7			43	20	4	5		72
A 016 VERS MONS	23.8			78	28	7	3		116
A016 VERS TOURNAI	23.8			9	4	1			14
A16 VERS TOURNAI	23.7		1	414	119	27	15		576
CHAUSSÉE DE TOURNAI VERS BRUYELLE		105		11	5				16
CHAUSSÉE DE TOURNAI VERS BRUYELLE		123		13	1				14
CHAUSSÉE DE TOURNAI VERS HOLLAIN		105		20	2				22
CHAUSSÉE DE TOURNAI VERS HOLLAIN		123		9	2				11
GRAND ROUTE VERS ANTOING	3.0			22	4				26
GRAND ROUTE VERS PERUWELZ	3.0			10					10
N052 VERS GAURAIN RAMECROIX	4.2			74	99	47	29		249
N052 VERS GAURAIN RAMECROIX	4.3		14	40	39	18	8		119
N052 VERS GAURAIN RAMECROIX	4.5			123	173	69	37		402
N500 Tournai (R52) - Antoing (N52)								1	1
N52 Direction Gaurain-Ramecroix	4.3		1	31	19	7			58
N52 Direction Gaurain-Ramecroix	4.5				1	1	7		9
N52 Direction Gaurain-Ramecroix								1	1
N52 Direction Saint-Amand-les-Eaux (F)						1			1
RUE DE FRANCE VERS ANTOING		3		14	2	1			17
RUE DE FRANCE VERS CALONNE		3		15					15
Rue de la Gare								1	1
Rue Henri Artisien								1	1
RUE HENRI ARTISIEN VERS ANTOING		50		38	11	2	1		52
RUE HENRI ARTISIEN VERS BRUYELLE		50		18	11	2	1		32
RUE PAUL PASTUR VERS FONTENOY		29		1					1
RUE PAUL PASTUR VERS MAUBRAY		29		1					1



## INFRACTIONS DE VITESSE (hors autoroutes) : ENDROIT DU CONTRÔLE

2021

Rue	Borne Kilométrique	Nr de maison	Excès de 0-10 km/h	Excès de 11-20 km/h	Excès de 21-30 km/h	Excès de 31-40 km/h	Excès de plus de 40 km/h	Excès de ??? km/h	TOTAL
<b>TOTAL</b>			<b>16</b>	<b>984</b>	<b>540</b>	<b>187</b>	<b>106</b>	<b>4</b>	<b>1.837</b>

## Brunehaut

Rue	Borne Kilométrique	Nr de maison	Excès de 11-20 km/h	Excès de 21-30 km/h	Excès de 31-40 km/h	Excès de plus de 40 km/h	TOTAL
RUE DES BOUDERETS VERS LESDAIN		6	22	4			26
RUE DES BOUDERETS VERS WEZ-VELVAIN		6	18	3	2		23
RUE DES COMBATTANTS VERS BLEHARIES		69	7				7
RUE DES COMBATTANTS VERS HOLLAIN		69	4				4
RUE DE TOURNAI VERS BLEHARIES	7.9		4	1			5
RUE DE TOURNAI VERS BLEHARIES	8.00	166	23	2			25
RUE DE TOURNAI VERS BLEHARIES	8.00		28	3			31
RUE DE TOURNAI VERS HOLLAIN	7.9		2				2
RUE DE TOURNAI VERS HOLLAIN	8.00		10	2			12
RUE DU CIMETIERE VERS PIERRE BRUNEHAUT		3B	3	1			4
RUE DU CIMETIERE VERS RUE LUCIEN DELFOSSE		3B		1			1
RUE DU PARADIS VERS LESDAIN		11	3				3
RUE DU PONT DE MAULDE VERS BLEHARIES		26	74	15	7	1	97
RUE DU PONT DE MAULDE VERS FRANCE		26	24	3	1		28
RUE SART COLIN VERS PERONNES		54	30	7	1		38
RUE SART COLIN VERS RUE AUMINOIS		54	7	1			8
<b>TOTAL</b>			<b>259</b>	<b>43</b>	<b>11</b>	<b>1</b>	<b>314</b>

## Rumes

Rue	Borne Kilométrique	Nr de maison	Excès de 0-10 km/h	Excès de 11-20 km/h	Excès de 21-30 km/h	Excès de 31-40 km/h	Excès de plus de 40 km/h	Excès de ??? km/h	TOTAL
-----	-----------------------	-----------------	-----------------------	------------------------	------------------------	------------------------	--------------------------------	----------------------	-------



## INFRACTIONS DE VITESSE (hors autoroutes) : ENDROIT DU CONTRÔLE

2021

Rue	Borne Kilometrique	Nr de maison	Excès de 0-10 km/h	Excès de 11-20 km/h	Excès de 21-30 km/h	Excès de 31-40 km/h	Excès de plus de 40 km/h	Excès de ??? km/h	TOTAL
Chaussée de Douai		16						2	2
Chaussée de Douai								1	1
CHAUSSEE DE DOUAI VERS FRANCE		24	26	130	21	9	8		194
CHAUSSEE DE DOUAI VERS FROIDMONT		23	3	98	35	8			144
CHAUSSEE DE DOUAI VERS FROIDMONT		26		3					3
CHAUSSEE DE DOUAI VERS RUMES		23		45	11	1			57
CHAUSSEE DE DOUAI VERS RUMES		26		1					1
CHAUSSEE DE DOUAI VERS TOURNAI		24	22	147	36	9			214
CHAUSSEE MONTGOMERY VERS FRANCE		51		46	10	2	3		61
CHAUSSEE MONTGOMERY VERS FRANCE		94	2	25	5	1			33
CHAUSSEE MONTGOMERY VERS LA GLANERIE		22		1	1				2
CHAUSSEE MONTGOMERY VERS RUMES		22		4			1		5
CHAUSSEE MONTGOMERY VERS RUMES		51	3	67	32	5	3		110
CHAUSSEE MONTGOMERY VERS RUMES		94		18	4	2			24
RUE DE FLORENT VERS CHAUSSEE DE DOUAI		33		40	9	2	2		53
RUE DE FLORENT VERS PLACE DE TAINIGNIES		33		16	2	1			19
<b>TOTAL</b>			<b>56</b>	<b>641</b>	<b>166</b>	<b>40</b>	<b>17</b>	<b>3</b>	<b>923</b>

## Tournai

Rue	Borne Kilometrique	Nr de maison	Excès de 0-10 km/h	Excès de 11-20 km/h	Excès de 21-30 km/h	Excès de 31-40 km/h	Excès de plus de 40 km/h	Excès de ??? km/h	TOTAL
A 008 VERS FRANCE	63.5			12	3				15
A 008 VERS FRANCE	73				1				1
A 016 VERS TOURNAI	32.1			73	46	8	4		131
AVENUE D'AUDENARDE VERS KAIN CENTRE		166		11	1	1			13
AVENUE D'AUDENARDE VERS TOURNAI		166		47	7	1			55
Avenue de Maire		89						1	1



## INFRACTIONS DE VITESSE (hors autoroutes) : ENDROIT DU CONTRÔLE

2021

Rue	Borne Kilométrique	Nr de maison	Excès de 0-10 km/h	Excès de 11-20 km/h	Excès de 21-30 km/h	Excès de 31-40 km/h	Excès de plus de 40 km/h	Excès de ??? km/h	TOTAL
Avenue de Maire								2	2
Avenue des Frères Rimbaut								1	1
Boulevard Delwart		60						1	1
Boulevard Delwart								1	1
Boulevard des Combattants								2	2
BOULEVARD DU ROI ALBERT VERS BOULEVARD LALAING		118		24	5	2	1		32
BOULEVARD DU ROI ALBERT VERS CARREFOUR DES RESIS		118		28	1		1		30
Boulevard Lalaing								1	1
BOULEVARD LEOPOLD VERS PORTE DE LILLE		92BIS		7	2				9
Boulevard Walter de Marvis								2	2
CHAUSSÉE D'ANTOING VERS CHERCQ		88D		34	2	1	2		39
CHAUSSÉE D'ANTOING VERS TOURNAI		55		1	1				2
CHAUSSÉE D'ANTOING VERS TOURNAI		88D		18	9	1	1		29
CHAUSSÉE DE BRUXELLES VERS GAURAIN-RAMECROIX		263		56	24	3	3		86
CHAUSSÉE DE BRUXELLES VERS GAURAIN-RAMECROIX		265		19	11	3	1		34
CHAUSSÉE DE DOUAI VERS ERE		146		14	3	1			18
CHAUSSÉE DE DOUAI VERS ERE		350		38	6				44
CHAUSSÉE DE DOUAI VERS RUMES		878		33	16	5			54
CHAUSSÉE DE DOUAI VERS TOURNAI		146		6	2	2			10
CHAUSSÉE DE DOUAI VERS TOURNAI		350		17	3				20
CHAUSSÉE DE DOUAI VERS TOURNAI		878		35	7	2	1		45
CHAUSSÉE DE FRASNES VERS FRASNES-LEZ-ANVAING		543		2					2
CHAUSSÉE DE FRASNES VERS MELLES		224		21	7	1			29
CHAUSSÉE DE FRASNES VERS QUARTES		524		3					3
CHAUSSÉE DE FRASNES VERS QUARTES		543		3					3
CHAUSSÉE DE FRASNES VERS RUMILLIES		518		4	1				5
CHAUSSÉE DE FRASNES VERS RUMILLIES		524		2	3				5



## INFRACTIONS DE VITESSE (hors autoroutes) : ENDROIT DU CONTRÔLE

2021

Rue	Borne Kilometrique	Nr de maison	Excès de 0-10 km/h	Excès de 11-20 km/h	Excès de 21-30 km/h	Excès de 31-40 km/h	Excès de plus de 40 km/h	Excès de ??? km/h	TOTAL
CHAUSSEE DE FRASNES VERS RUMILLIES		543		5					5
CHAUSSEE DE FRASNES VERS TOURNAI		224		13	1				14
CHAUSSEE DE FRASNES VERS TOURNAI		543		17	3	1			21
Chaussée de Lannoy		196						1	1
Chaussée de Lannoy								2	2
CHAUSSEE DE LANNOY VERS BLANDAIN	3			1					1
CHAUSSEE DE LANNOY VERS BLANDAIN		105		10	1				11
CHAUSSEE DE LANNOY VERS BLANDAIN		106		12					12
CHAUSSEE DE LANNOY VERS BLANDAIN		157		12	4				16
CHAUSSEE DE LANNOY VERS TOURNAI	3			6					6
CHAUSSEE DE LANNOY VERS TOURNAI		105		16	3				19
CHAUSSEE DE LANNOY VERS TOURNAI		106		7	1				8
CHAUSSEE DE LANNOY VERS TOURNAI		157		13	4				17
CHAUSSEE DE LILLE (HERTAIN/BLANDAIN)		940						1	1
CHAUSSEE DE LILLE VERS FRANCE	70			18	3				21
CHAUSSEE DE LILLE VERS HERTAIN	67.1			16	6				22
CHAUSSEE DE LILLE VERS HERTAIN	67.9			4	1				5
CHAUSSEE DE LILLE VERS MARQUAIN	70			22	8	1			31
CHAUSSEE DE LILLE VERS MARQUAIN		527		19	1	1			21
CHAUSSEE DE LILLE VERS ORCQ	64.5			8	1				9
CHAUSSEE DE LILLE VERS ORCQ	67.1			5	6				11
CHAUSSEE DE LILLE VERS ORCQ	67.9			5	1				6
CHAUSSEE DE LILLE VERS ORCQ		295		8	5				13
CHAUSSEE DE LILLE VERS ORCQ		527		25	5	1			31
CHAUSSEE DE LILLE VERS TOURNAI	64.5			3	1				4
CHAUSSEE DE LILLE VERS TOURNAI		295		11	2				13
CHAUSSEE DE MONS VERS GAURAIN-RAMECROIX		25		27	4	2	1		34



## INFRACTIONS DE VITESSE (hors autoroutes) : ENDROIT DU CONTRÔLE

2021

Rue	Borne Kilometrique	Nr de maison	Excès de 0-10 km/h	Excès de 11-20 km/h	Excès de 21-30 km/h	Excès de 31-40 km/h	Excès de plus de 40 km/h	Excès de ??? km/h	TOTAL
CHAUSSEE DE MONS VERS PIPAIX		25		27	5		1		33
Chaussée de Petit Maire								3	3
Chaussée de Renaix		4						1	1
Chaussée de Renaix								1	1
CHAUSSEE DE RENAIX VERS RUMILLIES		48		3	1				4
CHAUSSEE DE RENAIX VERS TOURNAI		48			1				1
CHAUSSEE DE SAINT-AMAND VERS CHERCQ		32		94	15	1			110
CHAUSSEE DE SAINT-AMAND VERS TOURNAI		32		26	4	1			31
Chaussée de Tournai		1						1	1
Chaussée de Tournai								1	1
CHAUSSEE DE WILLEMEAU VERS ERE		163		1					1
CHAUSSEE DE WILLEMEAU VERS ERE		226		8	2	1			11
CHAUSSEE DE WILLEMEAU VERS ERE		302		14	5				19
CHAUSSEE DE WILLEMEAU VERS TOURNAI		163		8		1			9
CHAUSSEE DE WILLEMEAU VERS TOURNAI		226		11					11
CHAUSSEE DE WILLEMEAU VERS TOURNAI		302		44	7	1			52
Chemin de la Pannerie(MAR)								3	3
Chemin des Pèlerins								1	1
GRAND CHEMIN VERS BECLERS		160		4	1				5
GRAND CHEMIN VERS BECLERS		179		25	2	1			28
GRAND CHEMIN VERS BECLERS		325		10					10
GRAND CHEMIN VERS HAVINNES		325		11	2	1			14
GRAND CHEMIN VERS LEUZE-EN-HAINAUT		123		71	13	3	3		90
GRAND CHEMIN VERS TOURNAI		123		23	3	1			27
GRAND CHEMIN VERS WARCHIN		160		3					3
GRAND CHEMIN VERS WARCHIN		179		22	2				24
Grand Route								4	4



## INFRACTIONS DE VITESSE (hors autoroutes) : ENDROIT DU CONTRÔLE

2021

Rue	Borne Kilometrique	Nr de maison	Excès de 0-10 km/h	Excès de 11-20 km/h	Excès de 21-30 km/h	Excès de 31-40 km/h	Excès de plus de 40 km/h	Excès de ??? km/h	TOTAL
Grand'Route		124						1	1
Grand'Route								2	2
GRAND'ROUTE VERS BARRY		203		26	10	1			37
GRAND'ROUTE VERS BARRY		298		10	2		1		13
GRAND ROUTE VERS GAURAIN-RAMECROIX		641		202	61	21	10		294
GRAND ROUTE VERS LEUZE-EN-HAINAUT		641	1	147	47	8	3		206
GRAND'ROUTE VERS TOURNAI		203		27	5	1	2		35
GRAND'ROUTE VERS TOURNAI		298		7	2	1			10
N 48 - ROUTE PROVINCIALE VERS RENAIX		66A		6	9	1	1		17
N 48 - ROUTE PROVINCIALE VERS TOURNAI		66A		1					1
N50 Direction Mons								1	1
N517 Direction France								1	1
N52 Direction Gaurain-Ramecroix	3.4						1	2	3
N52 Direction Gaurain-Ramecroix								1	1
N52 Direction Saint-Amand-les-Eaux (F)								1	1
N7 Direction Halle (N6)								1	1
N7 Direction Tournai/Lille (F)								2	2
N 7 VERS LEUZE	56.2			258	73	18	4		353
N 7 VERS TOURNAI	56.2			74	32	5	1		112
Quai des Salines								1	1
Quai Dumon								1	1
RESIDENCE GRANDE BARRE VERS CHAUSSEE DE LILLE		11		58	15	6			79
RESIDENCE GRANDE BARRE VERS RUE RENE LEFEBVRE		11		54	14	1			69
ROUTE DE LAMAIN VERS ESPLECHIN		10		7	2				9
ROUTE DE LAMAIN VERS LAMAIN		10		11	2				13
ROUTE DE VELAINES VERS ROUTE PROVINCIALE		46		35	17	3			55
ROUTE DE VELAINES VERS VELAINES		46		22	6				28





## INFRACTIONS DE VITESSE (hors autoroutes) : ENDROIT DU CONTRÔLE

2021

Rue	Borne Kilométrique	Nr de maison	Excès de 0-10 km/h	Excès de 11-20 km/h	Excès de 21-30 km/h	Excès de 31-40 km/h	Excès de plus de 40 km/h	Excès de ??? km/h	TOTAL
ROUTE PROVINCIALE VERS CELLES	31			52	21	2	2		77
ROUTE PROVINCIALE VERS CELLES		30 A		22	1	1			24
ROUTE PROVINCIALE VERS CELLES		42		51	9	1			61
ROUTE PROVINCIALE VERS CELLES		64		2	1				3
ROUTE PROVINCIALE VERS CELLES		66		2					2
ROUTE PROVINCIALE VERS CELLES		80		18	1				19
ROUTE PROVINCIALE VERS TOURNAI	31			39	14	6	4		63
ROUTE PROVINCIALE VERS TOURNAI		30 A		4	1				5
ROUTE PROVINCIALE VERS TOURNAI		42		25	2	1			28
ROUTE PROVINCIALE VERS TOURNAI		64		3					3
ROUTE PROVINCIALE VERS TOURNAI		80	1	24	3				28
RUE ALBERT 1ER VERS FONTENOY		86				1			1
Rue de Calonne								1	1
Rue de la Lys								1	1
Rue de la Madeleine		33						1	1
RUE DELANNAY VERS ESPLECHIN		19		8	1				9
RUE DELANNAY VERS FROIDMONT		19		3		1			4
RUE DE LA SOURCE VERS CHAUSSEE DE DOUAI		38		3	1	1			5
RUE DE LA SOURCE VERS FROIDMONT		38		4	1				5
Rue de Pont		1						1	1
Rue de Pont								1	1
Rue de Roubaix		48						1	1
RUE DE ROUBAIX VERS RUE FORZEAU		119		25	8	1			34
RUE DE ROUBAIX VERS TEMPLEUVE CENTRE		119		11	3	1			15
Rue des Choraux								1	1
Rue des Crupes								1	1
RUE DES FRANCAIS VERS MAUBRAY		22			1				1



## INFRACTIONS DE VITESSE (hors autoroutes) : ENDROIT DU CONTRÔLE

2021

Rue	Borne Kilométrique	Nr de maison	Excès de 0-10 km/h	Excès de 11-20 km/h	Excès de 21-30 km/h	Excès de 31-40 km/h	Excès de plus de 40 km/h	Excès de ??? km/h	TOTAL
RUE DES FRANCAIS VERS VEZON		22		2		1			3
Rue des Orfèvres								1	1
Rue des Puits l'Eau		22						1	1
Rue des Radis		27						1	1
Rue de Tournai								2	2
RUE DE TOURNAI VERS BLANDAIN		70		66	14	4	1		85
RUE DE TOURNAI VERS TEMPLEUVE CENTRE		70		34	5	3	1		43
Rue du Chantier		1						3	3
RUE DU COLONEL DETTMER VERS ERE		24A		10					10
RUE DU COLONEL DETTMER VERS ERE		24B		25	4				29
RUE DU COLONEL DETTMER VERS TOURNAI		24A		7					7
RUE DU COLONEL DETTMER VERS TOURNAI		24B		10	3	2	1		16
RUE DU CRAMPON VERS RUE DE BREUZE		175		6	1				7
RUE DU CRAMPON VERS TOURNAI		175		4					4
RUE DU PONT-A-RIEU VERS SAINT-MAUR		13E		14	1				15
RUE DU PONT-A-RIEU VERS TOURNAI		13E		7					7
RUE DU VAL DE MAULDE VERS BECLERS		68		46	8	1			55
RUE DU VAL DE MAULDE VERS LEUZE-EN-HAINAUT		68		35	15	2	2		54
RUE FORZEAU VERS RUE CAHOS		7		18	1	1			20
RUE FORZEAU VERS RUE DE ROUBAIX		7		9					9
Rue Général Piron								1	1
Rue Géo Libbrecht								1	1
RUE JEAN-BAPTISTE CARNOY VERS VERTE FEUILLE		27		1					1
RUE JEAN-BAPTISTE CARNOY VERS VERTE FEUILLE		31		4					4
RUE JEAN-BAPTISTE CARNOY VERS WARCHIN		27		5	1				6
RUE JEAN-BAPTISTE CARNOY VERS WARCHIN		31		5			1		6
RUE MICHEL HOLYMAN VERS RUE DE LA LYS		4		7	1				8



## INFRACTIONS DE VITESSE (hors autoroutes) : ENDROIT DU CONTRÔLE

2021

Rue	Borne Kilometrique	Nr de maison	Excès de 0-10 km/h	Excès de 11-20 km/h	Excès de 21-30 km/h	Excès de 31-40 km/h	Excès de plus de 40 km/h	Excès de ??? km/h	TOTAL
RUE MICHEL HOLYMAN VERS VAULX		4		10					10
Rue Montgomery								1	1
RUE PONT D'EAU VERS ESPLECHIN		23C		7					7
RUE PONT D'EAU VERS RUMES		23C		11	2				13
RUE RENE LEFEBVRE VERS CHAUSSEE DE LILLE		20		8		1			9
RUE RENE LEFEBVRE VERS RUE LOUIS PION		20		1					1
Rue Royale		71						1	1
RUE SAINT-ELEUTHERE VERS BOULEVARD LEOPOLD		325		14	2	1			17
RUE SAINT-ELEUTHERE VERS CHAUSSEE DE LANNOY		325		20	1				21
Rue Saint-Jean		26						1	1
RUE WIRIE VERS GRAND'ROUTE		28		1					1
RUE WIRIE VERS RUE DE CONDE		28			1				1
<b>TOTAL</b>			<b>2</b>	<b>2.824</b>	<b>710</b>	<b>146</b>	<b>54</b>	<b>65</b>	<b>3.801</b>



## INFRACTIONS DE VITESSE (hors autoroutes) : RÉGIME VITESSE

2021

Vitesse autorisée	Excès de 0-10 km/h	Excès de 11-20 km/h	Excès de 21-30 km/h	Excès de 31-40 km/h	Excès de plus de 40	Excès de ??? km/h	TOTAL
30	46	106	31	7	1	0	191
50	11	2.778	829	244	121	0	3.983
60	0	12	4	0	0	0	16
70	16	1.256	420	93	33	0	1.818
90	0	0	0	1	1	0	2
120	1	556	175	39	22	0	793
Inconnu	0	0	0	0	0	72	72
<b>TOTAL</b>	<b>74</b>	<b>4.708</b>	<b>1.459</b>	<b>384</b>	<b>178</b>	<b>72</b>	<b>6.875</b>

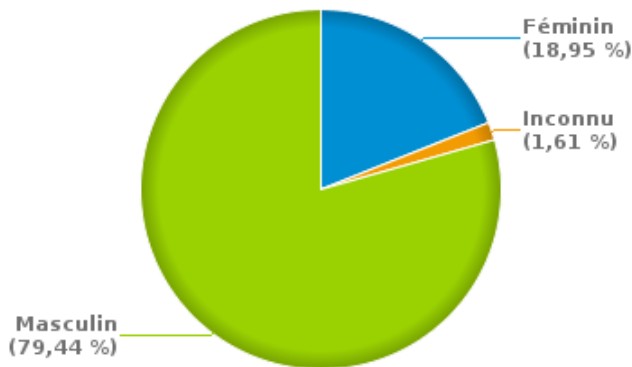


# INFRACTIONS ROUTIÈRES (hors autoroutes) : PROFIL DES CONTREVENANTS 2021

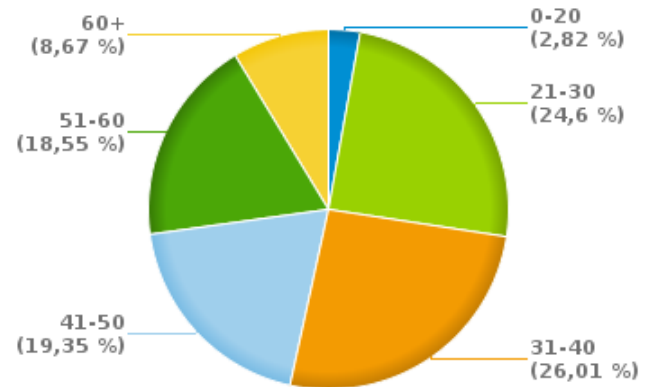
## Nombre d'infractions d'alcool par catégorie d'âge et par sexe

	Masculin	Féminin	Inconnu	TOTAL
0-20	11	1	2	14
21-30	102	19	1	122
31-40	117	12	0	129
41-50	64	28	4	96
51-60	74	17	1	92
60+	26	17	0	43
<b>TOTAL</b>	<b>394</b>	<b>94</b>	<b>8</b>	<b>496</b>

% infractions alcool par sexe pour l'année 2021



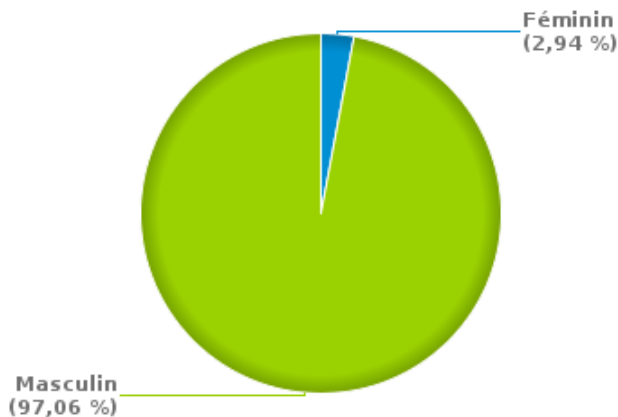
% infractions alcool par catégorie d'âge pour l'année 2021



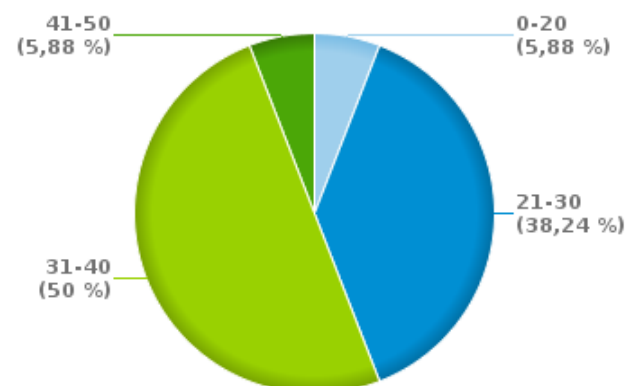
## Nombre d'infractions de drogues par catégorie d'âge et par sexe

	Féminin	Masculin	TOTAL
0-20	0	2	2
21-30	1	12	13
31-40	0	17	17
41-50	0	2	2
<b>TOTAL</b>	<b>1</b>	<b>33</b>	<b>34</b>

% infractions drogues par sexe pour l'année 2021



% infractions drogues par catégorie d'âge pour l'année 2021





**INFRACTIONS ROUTIÈRES**  
**FILTRES ET PARAMÈTRES SELECTIONNÉS**  
**DANS CE RAPPORT**

<b>Année de début de l'infraction</b>	2013
<b>Année de fin de l'infraction</b>	2021
<b>Trimestre(s)</b>	Trim. 1;Trim. 2;Trim. 3;Trim. 4
<b>Zone de police</b>	ZP DU TOURNAISIS (TOURNAI)
<b>Unité locale/fédérale</b>	
<b>Hors/sur autoroute</b>	(hors autoroutes)
<b>Unité de police constatante</b>	
<b>Date de clôture de la banque de données</b>	28/02/2022

<b>Date de mise à jour du rapport</b>	07 AVR. 2022 15:26:23
---------------------------------------	-----------------------