

**Aperçu
Infractions routières
(autoroutes incluses)
2020**

**ZP DU TOURNAISIS
(TOURNAI)**

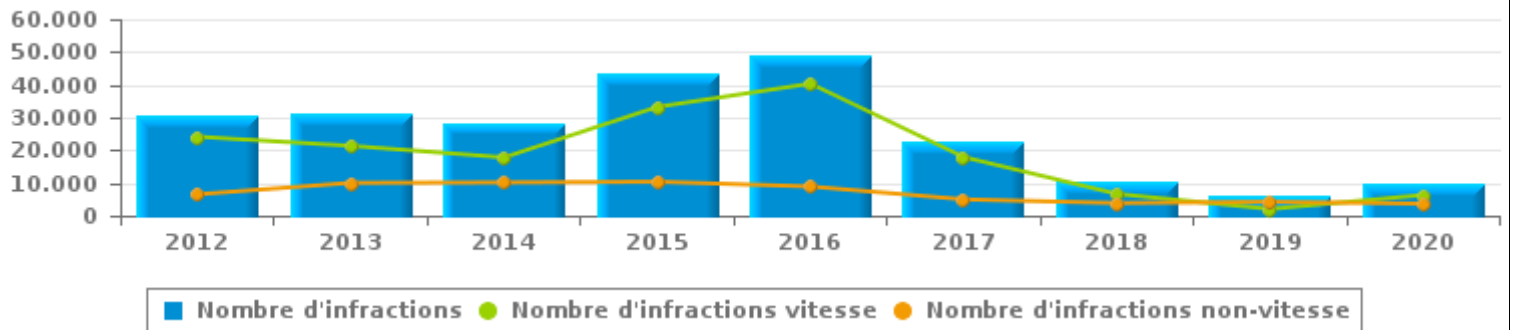


INFRACTIONS ROUTIÈRES (autoroutes incluses) : APERÇU GÉNÉRAL

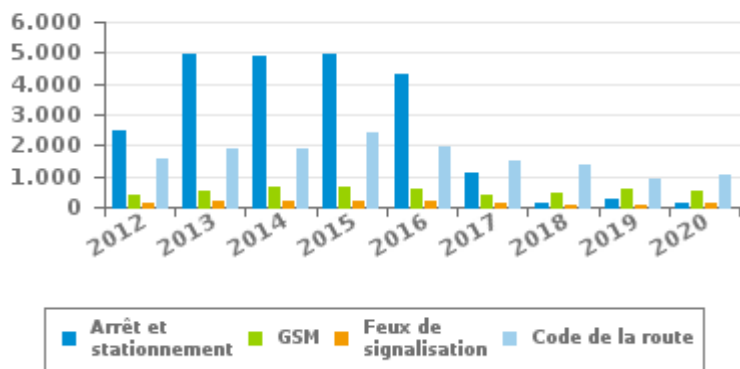
Comparaison par année: 2012-2020

	2012	2013	2014	2015	2016	2017	2018	2019	2020
NOMBRE TOTAL D'INFRACTIONS	30.647	31.349	27.941	43.582	49.229	22.878	10.497	6.262	9.985
INFRACTIONS PAR THEME									
	2012	2013	2014	2015	2016	2017	2018	2019	2020
Vitesse	24.111	21.328	17.797	33.223	40.323	17.901	6.646	2.032	6.325
Arrêt et stationnement	2.482	4.981	4.884	4.977	4.309	1.115	131	275	98
GSM	418	495	664	660	564	396	435	596	524
Casque et vêtements de protection	26	89	45	50	39	23	53	23	50
Ceinture et siège enfant	201	179	220	156	138	142	116	162	112
Feux de signalisation	128	203	183	170	172	117	82	65	121
Code de la route	1.561	1.882	1.908	2.399	1.937	1.503	1.383	895	1.016
Alcool	672	789	726	613	617	591	606	939	473
Drogues	5	8	17	23	21	11	16	16	25
Conditions techniques	232	335	324	342	267	256	255	431	331
Immatriculation	210	266	296	273	262	234	239	213	259
Permis de conduire	249	301	267	247	208	237	202	189	156
Assurance	259	313	317	325	252	274	239	216	218
Poids lourds	88	171	286	120	113	72	92	202	228
Autres	2	4	6	2	7	3	2	3	6
Inconnu	3	5	1	2	0	3	0	5	43

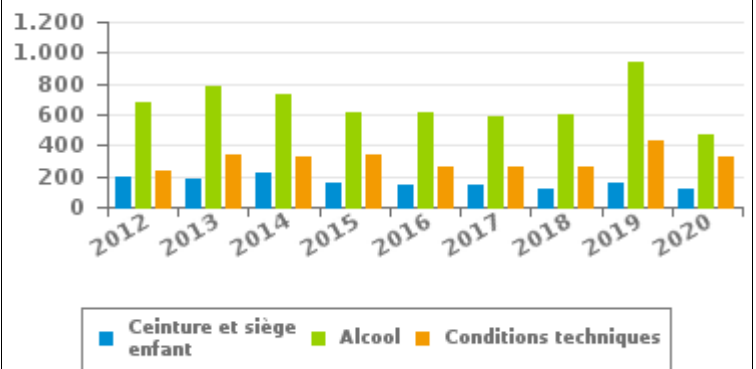
Nombre d'infractions



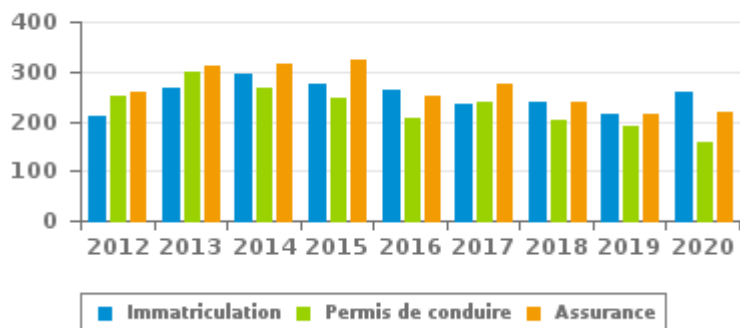
Nombre d'infractions



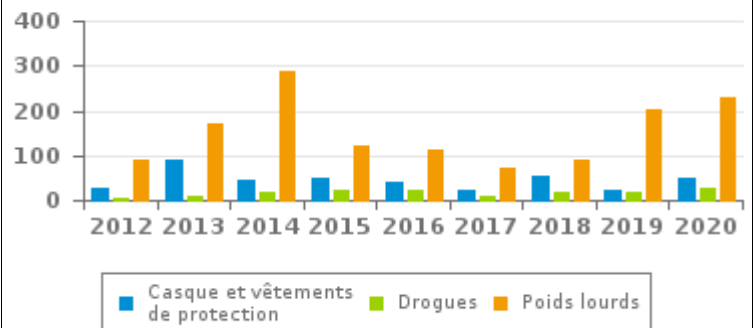
Nombre d'infractions



Nombre d'infractions



Nombre d'infractions





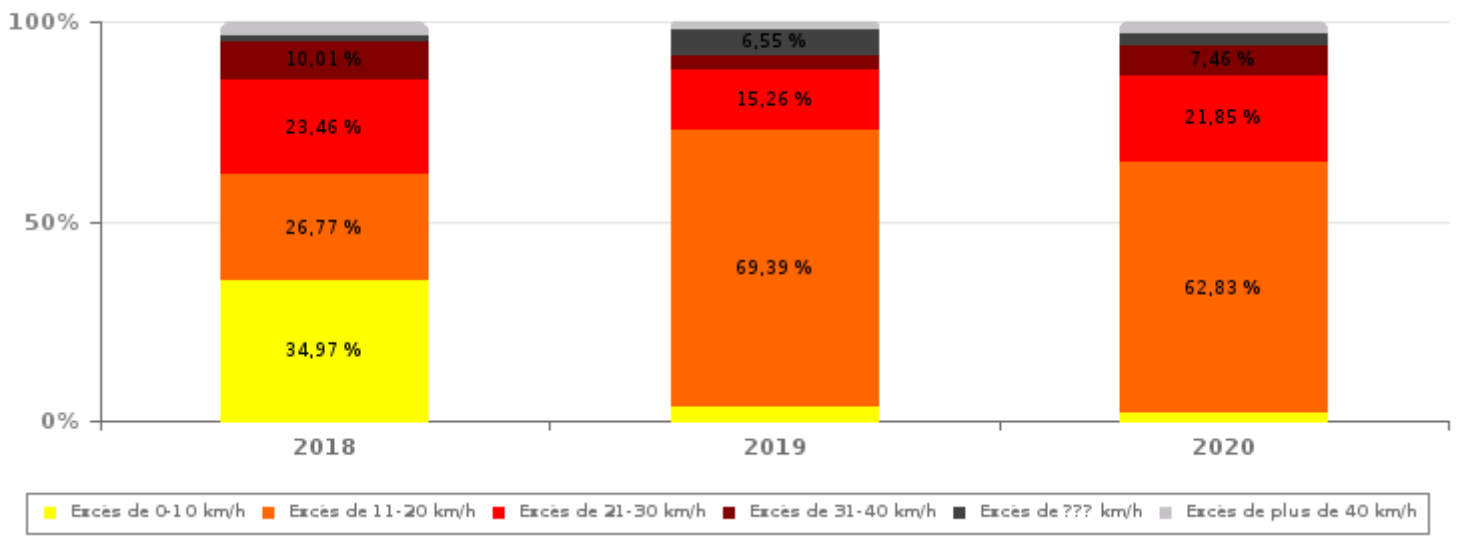
INFRACTIONS ROUTIÈRES (autoroutes incluses) : APERÇU GÉNÉRAL

INFRACTIONS PAR DEGRE DE GRAVITE

Comparaison par année: 2012-2020

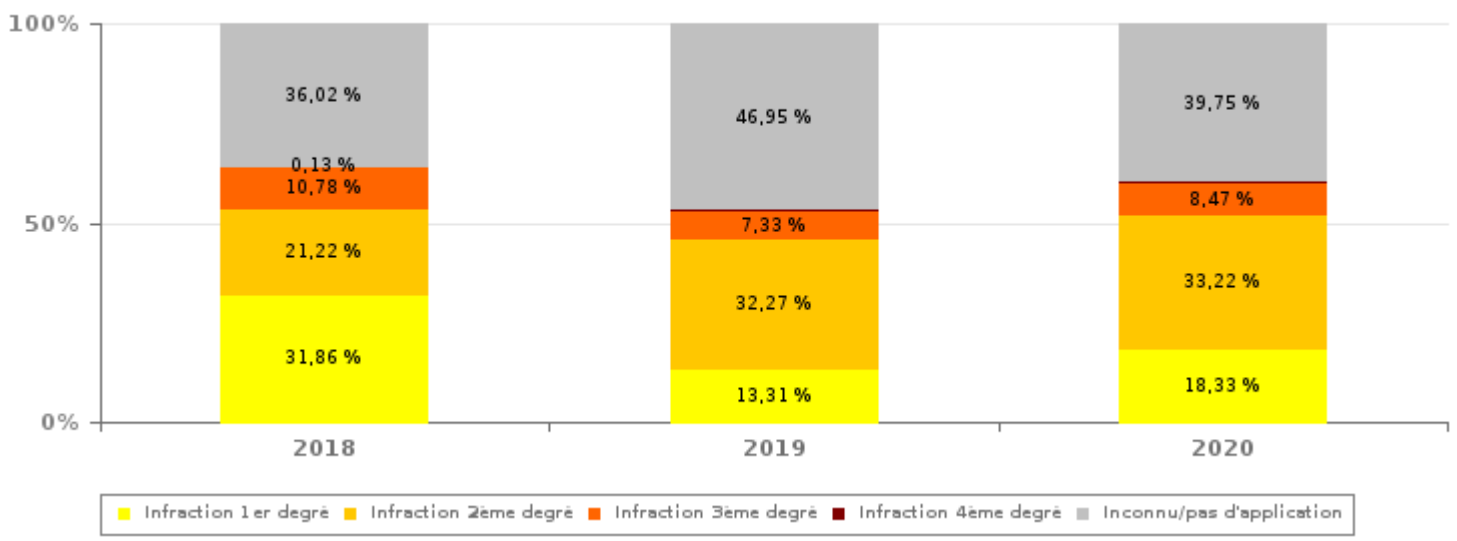
VITESSE	2012	2013	2014	2015	2016	2017	2018	2019	2020
Excès de 0-10 km/h	16.653	14.274	11.307	10.537	16.255	10.625	2.324	70	124
Excès de 11-20 km/h	5.449	4.869	4.523	5.345	9.146	4.058	1.779	1.410	3.974
Excès de 21-30 km/h	1.508	1.594	1.388	11.009	8.395	2.103	1.559	310	1.382
Excès de 31-40 km/h	332	401	368	4.450	4.250	796	665	73	472
Excès de plus de 40 km/h	103	112	124	1.778	2.165	254	226	36	182
Excès de ??? km/h	66	78	87	104	112	65	93	133	191
Sous-total VITESSE	24.111	21.328	17.797	33.223	40.323	17.901	6.646	2.032	6.325

Nombre d'infractions (vitesse): répartition selon la gravité



NON-VITESSE	2012	2013	2014	2015	2016	2017	2018	2019	2020
1er degré	2.572	4.274	4.333	4.921	4.286	1.574	1.227	563	671
2ème degré	1.810	3.280	3.267	3.173	2.535	1.273	817	1.365	1.216
3ème degré	536	570	624	636	619	693	415	310	310
4ème degré	21	15	17	16	18	10	5	6	8
Inconnu/Pas d'application	1.597	1.882	1.903	1.613	1.448	1.427	1.387	1.986	1.455
Sous-total NON-VITESSE	6.536	10.021	10.144	10.359	8.906	4.977	3.851	4.230	3.660

Nombre d'infractions (non-vitesse): répartition selon la gravité





INFRACTIONS ROUTIÈRES (autoroutes incluses) : APERÇU GÉNÉRAL

INFRACTIONS PAR DEGRE DE GRAVITE

Comparaison par année: 2012-2020



INFRACTIONS ROUTIÈRES (autoroutes incluses) : APERÇU GÉNÉRAL

Comparaison par mois pour l'année 2020

	Jan	Fév	Mar	Avr	Mai	Juin	Juil	Août	Sep	Oct	Nov	Déc	TOTAL
NOMBRE TOTAL D'INFRACTIONS	1.058	1.099	932	134	561	943	805	836	838	790	1.117	872	9.985
INFRACTIONS PAR THEME													
	Jan	Fév	Mar	Avr	Mai	Juin	Juil	Août	Sep	Oct	Nov	Déc	TOTAL
Vitesse	548	652	720	21	330	610	567	491	438	497	899	552	6.325
Arrêt et stationnement	12	10	4	1	2	10	6	14	17	11	8	3	98
GSM	60	51	20	11	33	78	46	53	47	36	38	51	524
Casque et vêtements de protection	1	4	2	0	2	6	12	5	14	0	2	2	50
Ceinture et siège enfant	22	4	3	0	19	17	6	9	8	9	7	8	112
Feux de signalisation	12	60	2	0	8	6	3	5	12	5	2	6	121
Code de la route	134	131	58	25	53	93	70	84	106	80	62	120	1.016
Alcool	131	64	30	5	3	38	22	53	42	40	20	25	473
Drogues	9	1	1	0	0	1	2	4	1	3	0	3	25
Conditions techniques	38	30	20	19	20	24	22	38	27	36	28	29	331
Immatriculation	29	24	22	15	27	20	14	23	31	18	17	19	259
Permis de conduire	21	14	13	5	15	11	9	17	20	11	12	8	156
Assurance	22	20	23	12	14	17	16	20	30	14	14	16	218
Poids lourds	10	24	3	16	34	12	9	17	40	27	7	29	228
Autres	0	0	1	1	0	0	1	0	2	0	0	1	6
Inconnu	9	10	10	3	1	0	0	3	3	3	1	0	43
INFRACTIONS PAR DEGRE DE GRAVI													
	Jan	Fév	Mar	Avr	Mai	Juin	Juil	Août	Sep	Oct	Nov	Déc	TOTAL
VITESSE													
Excès de 0-10 km/h	1	0	2	0	3	13	0	1	0	6	71	27	124
Excès de 11-20 km/h	409	486	533	2	209	311	406	360	300	225	446	287	3.974
Excès de 21-30 km/h	94	119	145	6	78	134	103	81	91	141	258	132	1.382
Excès de 31-40 km/h	18	25	25	10	24	95	24	20	26	62	77	66	472
Excès de plus de 40 km/h	5	3	9	0	6	36	6	12	14	37	32	22	182
Excès de ??? km/h	21	19	6	3	10	21	28	17	7	26	15	18	191
Sous-total VITESSE	548	652	720	21	330	610	567	491	438	497	899	552	6.325
NON-VITESSE													
1er degré	94	102	38	14	27	53	49	68	82	48	33	63	671
2ème degré	133	145	56	32	92	146	89	115	132	89	76	111	1.216
3ème degré	43	40	17	7	28	31	20	13	22	21	30	38	310
4ème degré	0	0	0	0	0	1	0	0	2	3	1	1	8
Inconnu/Pas d'application	240	160	101	60	84	102	80	149	162	132	78	107	1.455
Sous-total NON-VITESSE	510	447	212	113	231	333	238	345	400	293	218	320	3.660



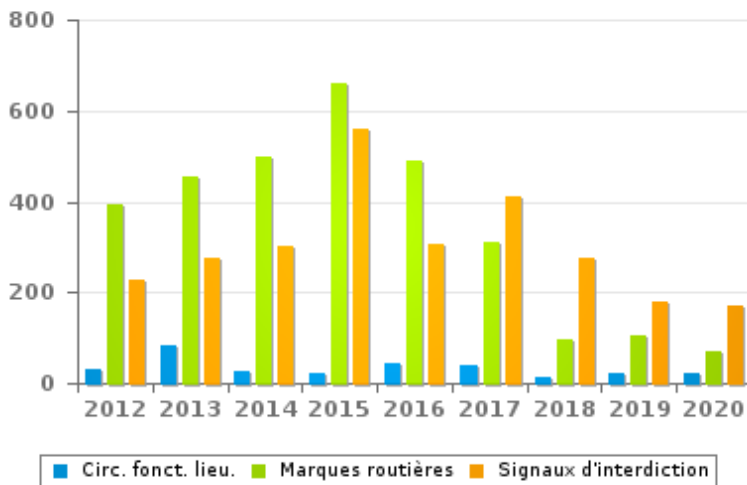
INFRACTIONS ROUTIÈRES (autoroutes incluses) : APERÇU GÉNÉRAL (DÉTAIL)

Comparaison par année: 2012-2020

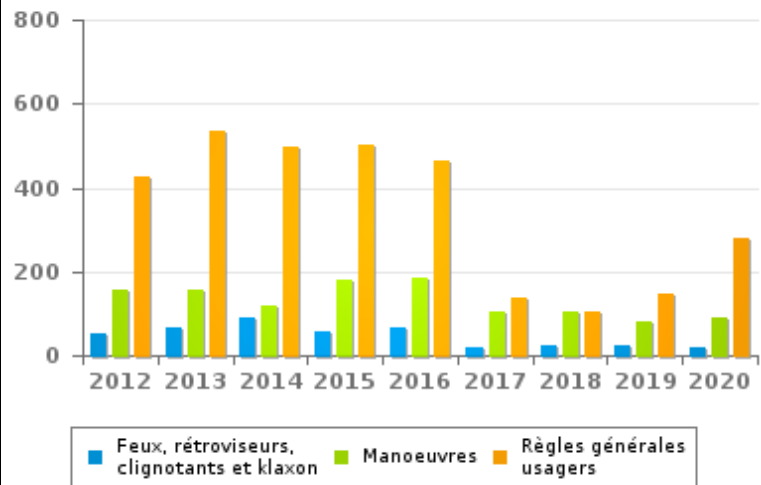
Code de la route

	2012	2013	2014	2015	2016	2017	2018	2019	2020
Règles générales usagers	427	536	499	503	463	139	104	147	277
Marques routières	393	455	497	659	491	310	94	105	70
Signaux d'interdiction	229	276	300	561	304	411	277	181	169
Signaux d'obligation	61	85	121	182	174	295	618	196	198
Manoeuvres	158	155	118	181	185	104	104	81	92
Priorité	95	84	91	104	104	87	50	36	40
Chargement des véhicules (code de la route)	48	81	109	67	49	45	49	67	100
Feux, rétroviseurs, clignotants et klaxon	50	67	90	56	66	21	25	24	20
Circulation en fonction du lieu	30	81	25	23	45	40	15	20	23
Injonctions des agents qualifiés	23	29	25	25	25	16	14	17	8
Comportement à l'égard de certains usagers	18	17	17	20	19	16	19	14	11
Transport de personnes (code de la route)	26	16	14	18	11	18	10	6	6
Code de la route: autres	3	0	2	0	1	1	4	1	2
TOTAL	1.561	1.882	1.908	2.399	1.937	1.503	1.383	895	1.016

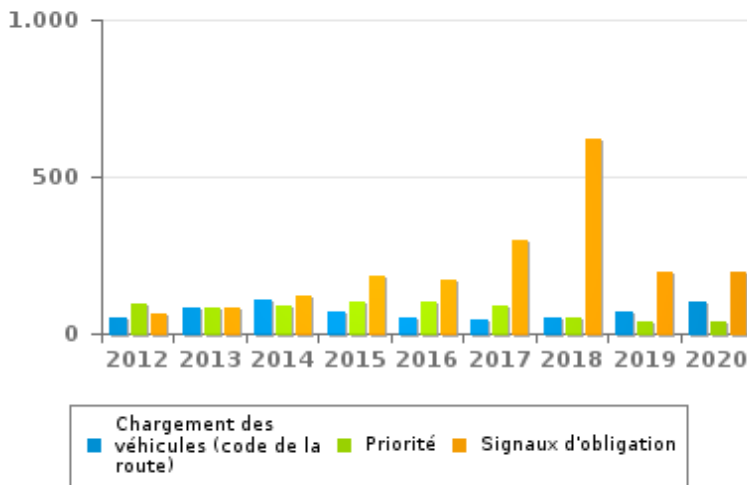
Nombre d'infractions



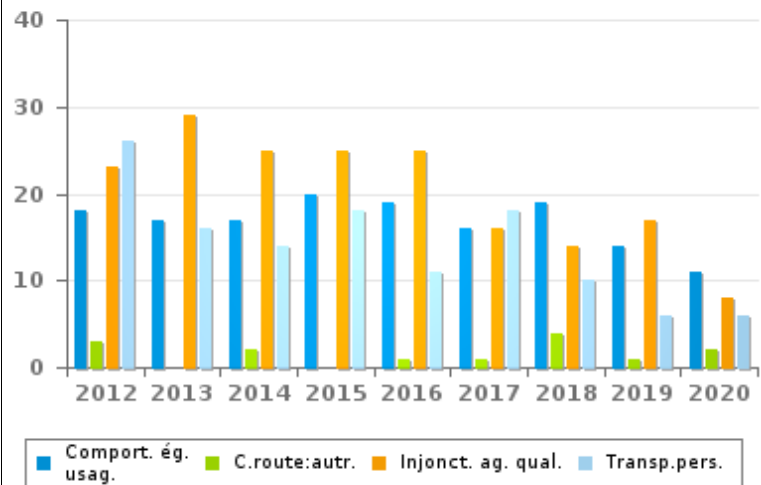
Nombre d'infractions



Nombre d'infractions



Nombre d'infractions





INFRACTIONS ROUTIÈRES (autoroutes incluses) : TOP 5 DES INFRACTIONS

2020

Toutes les infractions

Theme	Article de loi	Nombre d'infractions	% (*)
Vitesse	[Rég. w. :] Art. 11.1. Dans les agglomérations, la vitesse est limitée à 50 km à l'heure [...].	1.941	19,44%
Vitesse	[Rég. w. :] Art. 11.2.2° - b). En dehors des agglomérations, la vitesse est limitée à 90 km à l'heure [...] sur les autres voies publiques. Les limitations de vitesse inférieures imposées par le signal C43 ou résultant de l'article 11.3. restent d'application. Art. 5. Les usagers doivent se conformer aux signaux lumineux de circulation, aux signaux routiers et aux marques routières, lorsque ceux-ci sont réguliers en la forme, suffisamment visibles et placés conformément aux prescriptions du [...] règlement [général sur la police de la circulation routière et de l'usage de la voie publique]. Art. 68.3. [...] Sign. C43 [avec la mention 50]. A partir du signal jusqu'au prochain carrefour [ou signal C45], interdiction de circuler à une vitesse supérieure à [50 km/h] [...].	740	7,41%
Vitesse	[Rég. w. :] Art. 11.2.2° - b). En dehors des agglomérations, la vitesse est limitée à 90 km à l'heure [...] sur les autres voies publiques. Les limitations de vitesse inférieures imposées par le signal C43 ou résultant de l'article 11.3. restent d'application. Art. 5. Les usagers doivent se conformer aux signaux lumineux de circulation, aux signaux routiers et aux marques routières, lorsque ceux-ci sont réguliers en la forme, suffisamment visibles et placés conformément aux prescriptions du [...] règlement [général sur la police de la circulation routière et de l'usage de la voie publique]. Art. 68.3. [...] Sign. C43 [avec la mention 70]. A partir du signal jusqu'au prochain carrefour [ou signal C45], interdiction de circuler à une vitesse supérieure à [70 km/h] [...].	821	8,22%
Vitesse	[Rég. w. :] Vitesse / Aux abords d'un chantier sur autoroute / Signal C43 - 70 km/h. Art. 11.2.1° - a). En dehors des agglomérations, la vitesse est limitée à 120 km à l'heure sur les autoroutes [...]. Les limitations de vitesse inférieures imposées par le signal C43 ou résultant de l'article 11.3. restent d'application. Art. 5. Les usagers doivent se conformer aux signaux lumineux de circulation, aux signaux routiers et aux marques routières, lorsque ceux-ci sont réguliers en la forme, suffisamment visibles et placés conformément aux prescriptions du [...] règlement [général sur la police de la circulation routière et de l'usage de la voie publique]. Art. 68.3. [...] Sign. C43 [avec la mention 70]. A partir du signal jusqu'au [...] [signal C45], interdiction de circuler à une vitesse supérieure à [70 km/h] [...].	1.031	10,33%
GSM	Constitue une infraction de 2ème degré en vertu de l'article 2.a).3° de l'AR du 30-09-2005 : Art. 8.4. Sauf si son véhicule est à l'arrêt ou en stationnement, le conducteur ne peut faire usage d'un téléphone portable [GSM] en le tenant en main.	524	5,25%



INFRACTIONS ROUTIÈRES (autoroutes incluses) : TOP 5 DES INFRACTIONS

2020

Infractions du 4ème degré

Theme	Article de loi	Nombre d'infractions	% (*)
Code de la route	Constitue une infraction de 4ème degré en vertu de l'article 4.3° de l'AR du 30-09-2005 :Art. 17.2.3°. Le dépassement par la gauche d'un véhicule attelé [...] ou d'un véhicule à plus de deux roues est interdit à l'approche du sommet d'une côte et dans les virages, lorsque la visibilité est insuffisante, sauf si le dépassement peut se faire sans franchir la ligne blanche continue délimitant la partie de la chaussée affectée à la circulation venant en sens inverse.	1	0,01 %
Code de la route	Constitue une infraction de 4ème degré en vertu de l'article 4.4° de l'AR du 30-09-2005 : Art. 20.3.1°. Il est interdit de s'engager sur un passage à niveau lorsque les barrières sont en mouvement ou fermées.	1	0,01 %
Code de la route	Constitue une infraction de 4ème degré en vertu de l'article 4.4° de l'AR du 30-09-2005 : Art. 20.3.2°. Il est interdit de s'engager sur un passage à niveau lorsque les feux rouges clignotants sont allumés.	1	0,01 %
Code de la route	Constitue une infraction de 4ème degré en vertu de l'article 4.5° de l'AR du 30-09-2005 :Art. 21.4.3°. Il est interdit sur les autoroutes de faire marche arrière ou de rouler en sens contraire au sens obligatoire.	4	0,04 %
Code de la route	Constitue une infraction de 4ème degré en vertu de l'article 4.7° de l'AR du 30-09-2005 :Art. 50. Sauf autorisation spéciale de l'autorité légalement habilitée, il est interdit de se livrer sur la voie publique à des luttes de vitesse, ainsi qu'à des épreuves sportives, notamment des courses ou concours de vitesse, de régularité ou d'adresse.	1	0,01 %

(*) % par rapport au nombre total d'infractions

INFRACTIONS ROUTIÈRES (autoroutes incluses) : MOMENT

Nombre d'infractions selon le moment de la semaine

2020

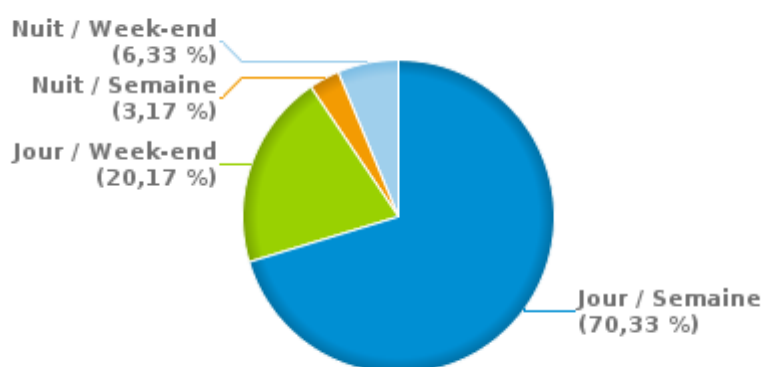


	Semaine			Week-end			TOTAL
	Jour	Nuit	Sous-total	Jour	Nuit	Sous-total	
Vitesse	4.688	151	4.839	1.361	125	1.486	6.325
Arrêt et stationnement	75	5	80	11	7	18	98
GSM	429	2	431	84	9	93	524
Casque et vêtements de protection	22	2	24	22	4	26	50
Ceinture et siège enfant	76	3	79	27	6	33	112
Feux de signalisation	90	5	95	9	17	26	121
Code de la route	773	22	795	151	70	221	1.016
Alcool	89	60	149	112	212	324	473
Drogues	6	2	8	7	10	17	25
Conditions techniques	221	14	235	54	42	96	331
Immatriculation	142	18	160	57	42	99	259
Permis de conduire	72	10	82	33	41	74	156
Assurance	116	13	129	43	46	89	218
Poids lourds	189	9	198	29	1	30	228
Autres	4	1	5	1	0	1	6
Inconnu	30	0	30	13	0	13	43
TOTAL	7.022	317	7.339	2.014	632	2.646	9.985

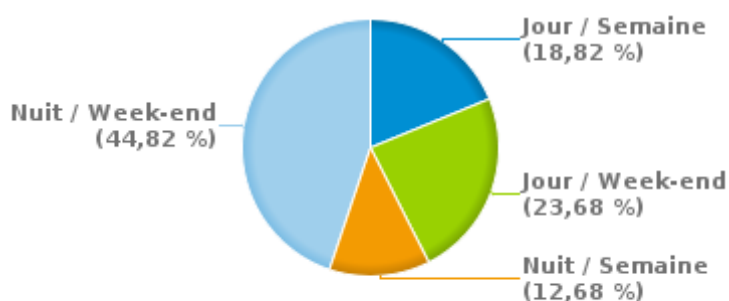
Weekend = Du vendredi 22h00 jusqu'au lundi 06h00
Semaine = Du lundi 06h00 jusqu'au vendredi 22h00

Jour: de 06h00 à 22h00
Nuit: de 22h00 à 06h00

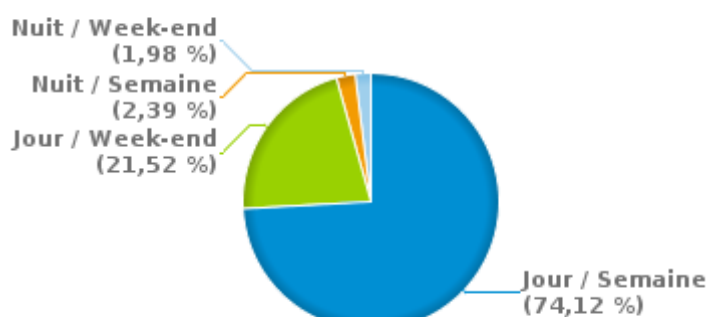
% infractions selon le moment pour l'année 2020



% infractions alcool selon le moment pour l'année 2020



% infractions vitesse selon le moment pour l'année 2020





INFRACTIONS DE VITESSE (autoroutes incluses) : ENDROIT DU CONTRÔLE

2020

Antoing

Rue	Borne Kilométrique	Nr de maison	Excès de 11-20 km/h	Excès de 21-30 km/h	Excès de 31-40 km/h	Excès de plus de 40 km/h	Excès de ??? km/h	TOTAL
A 016 VERS MONS	23.7		8	3		1		12
A 016 VERS MONS	23.8		20	5	1			26
A16-E42 Direction Mons	22.8						1	1
A16-E42 Direction Mons	23.0						2	2
A16-E42 Direction Mons	23.1						1	1
A16-E42 Direction Mons	23.2						1	1
A16-E42 Direction Mons	23.9	*	1	33	14	2		50
A16-E42 Direction Mons	24.0						2	2
A16-E42 Direction Mons	25.0						1	1
A16-E42 Direction Mons	26.4						1	1
A16-E42 Direction Mons			1				3	4
A16-E42 Direction Mons Entrée 30	18.4						1	1
A16-E42 Direction Mons Sortie 30							1	1
A16-E42 Direction Tournai				1			4	5
A 16 VERS MONS	23.6		3					3
Chaussée de Tournai		105	9	2	1			12
Chaussée de Tournai		122	1					1
Chaussée de Tournai		123	31	7	2			40
Chaussée de Tournai							1	1
CHAUSSEE DE TOURNAI VERS FRANCE		54	79	13	1	2		95
CHAUSSEE DE TOURNAI VERS TOURNAI		54	98	22	9	2		131
Grand Route		76	5					5
Rue de France		2	2					2
Rue de Hollain							1	1
Rue de l'Yser		31	4	1				5
Rue de l'Yser		9	27	13	1			41



INFRACTIONS DE VITESSE (autoroutes incluses) : ENDROIT DU CONTRÔLE

2020

Rue	Borne Kilométrique	Nr de maison	Excès de 11-20 km/h	Excès de 21-30 km/h	Excès de 31-40 km/h	Excès de plus de 40 km/h	Excès de ??? km/h	TOTAL
Rue Henri Artisien		34	11	3	3			17
TOTAL			300	103	32	7	20	462

Brunehaut

Rue	Borne Kilométrique	Nr de maison	Excès de 11-20 km/h	Excès de 21-30 km/h	Excès de 31-40 km/h	Excès de plus de 40 km/h	Excès de ??? km/h	TOTAL
N507 VERS FRONTIERE	8.00		48	14	2	1		65
N507 VERS TOURNAI	8.00		7	3		1		11
Rue des Combattants		69	4					4
Rue de Tournai		8BK	1					1
Rue de Tournai		B.K.	7					7
Rue de Tournai		B.K.7	6					6
Rue de Tournai		BK 7.	2			1		3
Rue de Tournai		BK.8	10	1				11
Rue de Tournai		BK8	17	4				21
Rue de Tournai			23	3	1			27
Rue du Chauchoir		29	19	2		1		22
Rue du Chauchoir		47					1	1
Rue du Pont de Maulde		26	24	6	1			31
Rue du Pont de Maulde		30	22	8	1			31
Rue Sart Colin		54	1	1				2
TOTAL			191	42	5	4	1	243

Rumes

Rue	Borne Kilométrique	Nr de maison	Excès de 0-10 km/h	Excès de 11-20 km/h	Excès de 21-30 km/h	Excès de 31-40 km/h	Excès de plus de 40 km/h	Excès de ??? km/h	TOTAL
-----	-----------------------	-----------------	-----------------------	------------------------	------------------------	------------------------	--------------------------------	----------------------	-------



INFRACTIONS DE VITESSE (autoroutes incluses) : ENDROIT DU CONTRÔLE

2020

Rue	Borne Kilometrique	Nr de maison	Excès de 0-10 km/h	Excès de 11-20 km/h	Excès de 21-30 km/h	Excès de 31-40 km/h	Excès de plus de 40 km/h	Excès de ??? km/h	TOTAL
Chaussée de Douai		15						1	1
Chaussée de Douai		16B						1	1
Chaussée de Douai		23		18	3				21
Chaussée de Douai		26		17	4	1			22
Chaussée de Douai		31						1	1
Chaussée de Douai		58		15	3	2			20
Chaussée de Douai								1	1
CHAUSSEE DE DOUAI VERS FRANCE		24	1	33	14	1	3		52
CHAUSSEE DE DOUAI VERS TOURNAI		24	1	170	52	12	3		238
Chaussée Montgomery		22		13	2	1			16
Chaussée Montgomery		34			1				1
Chaussée Montgomery		51		21	4	1	1		27
Chaussée Montgomery		94		16	5	1			22
Chaussée Montgomery				1					1
CHAUSSEE MONTGOMERY (LAG)		47		9	1		1		11
CHAUSSEE MONTGOMERY (LAG)		94		1					1
CHAUSSEE MONTGOMERY VERS FRONTIERE		51BIS	1	17	4	3	1		26
CHAUSSEE MONTGOMERY VERS TOURNAI		51BIS		49	6	2	4		61
CHAUSSE E MONTGOMERY (LAG)		47		26	16	3			45
CHAUSSE E MONTGOMERY (LAG)		94		77	22	4	1		104
CHAUSSE E MONTGOMERY (LAG)								1	1
Place du Docteur Bocquet								1	1
Rue de Florent		33		24	10	2			36
Rue de l'Elnon								1	1
Rue du Sentier								1	1
Rue Prisonniers de Guerre								1	1
TOTAL			3	507	147	33	14	9	713



Journal

ZP DU TOURNAISIS (TOURNAI)

INFRACTIONS DE VITESSE (autoroutes incluses) : ENDROIT DU CONTRÔLE

2020

Rue	Borne Kilometrique	Nr de maison	Excès de 0-10 km/h	Excès de 11-20 km/h	Excès de 21-30 km/h	Excès de 31-40 km/h	Excès de plus de 40 km/h	Excès de ??? km/h	TOTAL
A 008 VERS BRUXELLES	62.5		6	1	6	1			14
A 008 VERS BRUXELLES	62.6			5	3				8
A008 VERS BRUXELLES	62.6			10	3				13
A 008 VERS FRANCE	69.5			4					4
A 016 VERS TOURNAI	29.5		11	24	13	1			49
A 017 VERS BRUGES	5.9			22	6	1			29
A 017 VERS TOURNAI	5.7			26	8	5	1		40
A 017 VERS TOURNAI	5.9			3			1		4
A16-E429 Direction Tournai Sortie 32	13.7							1	1
A16-E42 Direction Mons	21.5							1	1
A16-E42 Direction Mons	27.0							1	1
A16-E42 Direction Mons	30.0							1	1
A16-E42 Direction Mons	32.0							1	1
A16-E42 Direction Mons	32.4		66	426	308	120	60		980
A16-E42 Direction Mons	32.6							1	1
A16-E42 Direction Mons	73.9				1				1
A16-E42 Direction Mons								4	4
A16-E42 Direction Tournai	25.0							2	2
A16-E42 Direction Tournai	25.2							1	1
A16-E42 Direction Tournai	26.0							1	1
A16-E42 Direction Tournai	27.4							1	1
A16-E42 Direction Tournai	30.0				1			1	2
A16-E42 Direction Tournai	31.5							1	1
A16-E42 Direction Tournai	33.0							1	1
A16-E42 Direction Tournai	34.0							1	1
A16-E42 Direction Tournai	34.8							1	1



INFRACTIONS DE VITESSE (autoroutes incluses) : ENDROIT DU CONTRÔLE

2020

Rue	Borne Kilométrique	Nr de maison	Excès de 0-10 km/h	Excès de 11-20 km/h	Excès de 21-30 km/h	Excès de 31-40 km/h	Excès de plus de 40 km/h	Excès de ??? km/h	TOTAL
A16-E42 Direction Tournai	37.0							1	1
A16-E42 Direction Tournai						2		8	10
A17 Direction Bruges	10.0							1	1
A17 Direction Bruges	3.0				1			1	2
A17 Direction Bruges	6.5							1	1
A17 Direction Bruges	6.8				1				1
A17 Direction Bruges	7.5							1	1
A17 Direction Bruges								4	4
A17 Direction Tournai	1.5		27	129	83	47	16		302
A17 Direction Tournai	3.0							1	1
A17 Direction Tournai	7.0							1	1
A17 Direction Tournai								2	2
A8-E429 Direction Bruxelles	53.0							1	1
A8-E429 Direction Bruxelles	60.0					1			1
A8-E429 Direction Bruxelles	62.0							1	1
A8-E429 Direction Bruxelles	62.5			44	12	4	3		63
A8-E429 Direction Bruxelles	62.8			78	31	7	8		124
A8-E429 Direction Bruxelles	62.9			11	5	1	2		19
A8-E429 Direction Bruxelles	66.0							1	1
A8-E429 Direction Bruxelles	66.2							1	1
A8-E429 Direction Bruxelles	68.0							1	1
A8-E429 Direction Bruxelles	68.3							1	1
A8-E429 Direction Bruxelles	69.5							1	1
A8-E429 Direction Bruxelles	70.0						1	1	2
A8-E429 Direction Bruxelles	71.0							2	2
A8-E429 Direction Bruxelles	72.0							2	2
A8-E429 Direction Bruxelles	73.0							1	1



INFRACTIONS DE VITESSE (autoroutes incluses) : ENDROIT DU CONTRÔLE

2020

Rue	Borne Kilometrique	Nr de maison	Excès de 0-10 km/h	Excès de 11-20 km/h	Excès de 21-30 km/h	Excès de 31-40 km/h	Excès de plus de 40 km/h	Excès de ??? km/h	TOTAL
A8-E429 Direction Bruxelles	75.0							1	1
A8-E429 Direction Bruxelles				1	1			8	10
A8-E429 Direction Bruxelles Entrée 33	68.7						1		1
A8-E429 Direction Bruxelles Sortie 34 Mons								1	1
A8-E429 DIRECTION LILLE	63.5			11	2	2			15
A8-E429 Direction Lille (F)	58.0							1	1
A8-E429 Direction Lille (F)	64.0							1	1
A8-E429 Direction Lille (F)	65.0							2	2
A8-E429 Direction Lille (F)	67.0							1	1
A8-E429 Direction Lille (F)	67.6							1	1
A8-E429 Direction Lille (F)	68.0							7	7
A8-E429 Direction Lille (F)	68.7		8	7	57	88	26		186
A8-E429 Direction Lille (F)	68.9							1	1
A8-E429 Direction Lille (F)	69.0							3	3
A8-E429 Direction Lille (F)	69.3				1				1
A8-E429 Direction Lille (F)	69.5			4				1	5
A8-E429 Direction Lille (F)	69.7							1	1
A8-E429 Direction Lille (F)	70.0				1			7	8
A8-E429 Direction Lille (F)	71.6							1	1
A8-E429 Direction Lille (F)	72.0							2	2
A8-E429 Direction Lille (F)	74.0							1	1
A8-E429 Direction Lille (F)						1		20	21
A8-E429 Direction Lille (F) Entrée 33	68.7				1				1
A8-E429 Direction Lille (F) Entrée A17 Tournai	67.0							1	1
A8-E429 Direction Lille (Fr) Parking Froyennes	69.0							1	1
A8-E429 Direction Lille (Fr) Parking Froyennes								1	1
A8-E429 Direction Lille (F) Sortie 33 Renaix	68.7		1						1



INFRACTIONS DE VITESSE (autoroutes incluses) : ENDROIT DU CONTRÔLE

2020

Rue	Borne Kilometrique	Nr de maison	Excès de 0-10 km/h	Excès de 11-20 km/h	Excès de 21-30 km/h	Excès de 31-40 km/h	Excès de plus de 40 km/h	Excès de ??? km/h	TOTAL
A8-E429 Direction Lille (F) Sortie 33 Renaix								1	1
A8-E429 Direction Lille (F) Sortie 34							2		2
A8-E429 Direction Lille (F) Sortie A16								1	1
Avenue d'Audenarde		166		14					14
Avenue de Maire								1	1
Avenue des Frères Haghe		22		18	5				23
Boulevard Bara								1	1
Boulevard Delwart								1	1
Boulevard des Combattants								1	1
Boulevard des Nerviens								1	1
Boulevard du Roi Albert		84		27	2	1			30
Boulevard du Roi Albert		96		36	5	2			43
Boulevard du Roi Albert				2				2	4
Boulevard Léopold		54		1					1
Boulevard Léopold		92BIS		3	1				4
Boulevard Léopold								2	2
BOULEVARD LEOPOLD VERS PORTE DE LILLE		92BIS		4	1	1			6
Boulevard Walter de Marvis								2	2
CHAUSS E DE LILLE (MARQUAIN)	67.9			3					3
CHAUSS E DE LILLE (MARQUAIN)		621		16	2	1			19
CHAUSS E DE LILLE (ORCQ)		527		5	1				6
CHAUSS E DE RENAIX (RUMILLIES)		415		1					1
Chaussée de Bruxelles		263		52	18	2			72
Chaussée de Bruxelles		265		221	68	19	2		310
Chaussée de Bruxelles		438		45	12	1	1		59
Chaussée de Bruxelles				1				3	4
CHAUSSEE DE BRUXELLES VERS GAURAIN-RAMECROIX		263		6	3	2	1		12



INFRACTIONS DE VITESSE (autoroutes incluses) : ENDROIT DU CONTRÔLE

2020

Rue	Borne Kilometrique	Nr de maison	Excès de 0-10 km/h	Excès de 11-20 km/h	Excès de 21-30 km/h	Excès de 31-40 km/h	Excès de plus de 40 km/h	Excès de ??? km/h	TOTAL
CHAUSSEE DE BRUXELLES VERS GAURAIN-RAMECROIX		265		10	3				13
Chaussée de Douai		146		58	10	3	2		73
Chaussée de Douai		159		15	6	1			22
Chaussée de Douai		878		11					11
Chaussée de Douai(TOU)		765		7	2	1			10
Chaussée de Douai(TOU)		878		1					1
Chaussée de Frasnes		224		15	3	1			19
Chaussée de Frasnes(MEL)		518		10	1				11
Chaussée de Frasnes(MEL)		543		12	2	3			17
CHAUSSEE DE FRASNES VERS FRASNES		543		2					2
CHAUSSEE DE FRASNES VERS QUARTES		543		2					2
CHAUSSEE DE FRASNES VERS RUMILLIES		543		4	1				5
CHAUSSEE DE FRASNES VERS TOURNAI		543		18	5	2	1		26
Chaussée de Lannoy		105		4					4
Chaussée de Lannoy		106		22	1				23
Chaussée de Lannoy		110		22	4	1			27
Chaussée de Lannoy		42		16	2				18
Chaussée de Lannoy		BK 1.		4	1				5
Chaussée de Lannoy		BK.1.		4	2				6
Chaussée de Lannoy				1					1
Chaussée de Lille		224		7					7
Chaussée de Lille		527		41	14	3			58
Chaussée de Lille		B.K.		25	5	1			31
Chaussée de Lille		BK 64		5					5
Chaussée de Lille		BK 65		1					1
Chaussée de Lille					1				1
CHAUSSEE DE LILLE (HERTAIN/BLANDAIN)		B.K.		3	3	1			7



INFRACTIONS DE VITESSE (autoroutes incluses) : ENDROIT DU CONTRÔLE

2020

Rue	Borne Kilometrique	Nr de maison	Excès de 0-10 km/h	Excès de 11-20 km/h	Excès de 21-30 km/h	Excès de 31-40 km/h	Excès de plus de 40 km/h	Excès de ??? km/h	TOTAL
CHAUSSEE DE LILLE (MARQUAIN)		B.K.		16	2	1	1		20
CHAUSSEE DE LILLE (MARQUAIN)		B.K.6		1					1
CHAUSSEE DE LILLE (MARQUAIN)		BK 67		1	1				2
CHAUSSEE DE LILLE (MARQUAIN)		BK.67		1					1
CHAUSSEE DE LILLE (MARQUAIN)		BK67.		4	2				6
CHAUSSEE DE LILLE (ORCQ)		527		2	1				3
CHAUSSEE DE LILLE VERS FRANCE	70			1					1
CHAUSSEE DE LILLE VERS HERTAIN	67.1			1					1
CHAUSSEE DE LILLE VERS HERTAIN	67.9					1			1
CHAUSSEE DE LILLE VERS MARQUAIN	70				1	2			3
CHAUSSEE DE LILLE VERS MARQUAIN		527		1					1
CHAUSSEE DE LILLE VERS ORCQ	64.5			13	2				15
CHAUSSEE DE LILLE VERS ORCQ	67.1			1	3				4
CHAUSSEE DE LILLE VERS ORCQ	67.9				1				1
CHAUSSEE DE LILLE VERS ORCQ		527		4					4
CHAUSSEE DE LILLE VERS TOURNAI	64.5			6	2				8
Chaussée de Mons		34		13	6				19
Chaussée de Mons		36						1	1
Chaussée de Mons				1					1
CHAUSSEE DE MONS VERS GAURAIN-RAMECROIX		25		4					4
CHAUSSEE DE MONS VERS GAURAIN-RAMECROIX		34		10	7		1		18
CHAUSSEE DE MONS VERS PIPAIX		25		3					3
CHAUSSEE DE MONS VERS PIPAIX		34		10	2				12
Chaussée de Petit Maire								1	1
Chaussée de Renaix								2	2
Chaussée de Saint-Amand		52		22	3				25
Chaussée de Saint-Amand								1	1



INFRACTIONS DE VITESSE (autoroutes incluses) : ENDROIT DU CONTRÔLE

2020

Rue	Borne Kilometrique	Nr de maison	Excès de 0-10 km/h	Excès de 11-20 km/h	Excès de 21-30 km/h	Excès de 31-40 km/h	Excès de plus de 40 km/h	Excès de ??? km/h	TOTAL
CHAUSSEE DE SAINT-AMAND VERS CHERCQ		50		12					12
CHAUSSEE DE SAINT-AMAND VERS TOURNAI		50		8		1			9
Chaussée de Tournai		21		17	7	2			26
Chaussée de Tournai								1	1
Chaussée de Willemeau		302		45	7				52
CHAUSSEE DE WILLEMEAU VERS ERE		302		5					5
CHAUSSEE DE WILLEMEAU VERS TOURNAI		302		2					2
Chaussée Romaine		75		1					1
Chemin des Pèlerins								1	1
Grand Chemin		162		12	2				14
Grand Chemin		325		10	1				11
GRAND CHEMIN (BECLERS)		325		11	1				12
Grand'Place								1	1
Grand Route		203		3	2				5
Grand Route		533						1	1
Grand Route		594	1	7	1	2		1	12
Grand Route		641		48	10	2			60
Grand'Route		203		43	6	1			50
Grand'Route		271						1	1
Grand'Route		289						1	1
Grand'Route								1	1
GRAND'ROUTE VERS BARRY		203		1	1				2
GRAND ROUTE VERS GAURAIN-RAMECROIX		641		22	9	3	1		35
GRAND ROUTE VERS LEUZE-EN-HAINAUT		641		7	5				12
GRAND'ROUTE VERS TOURNAI		203		2	2				4
(MOURCOURT) AUTOROUTE A8 (E429) - DIRECTION FRANC	63.5			7					7
N 48 - ROUTE PROVINCIALE VERS RENAIX		66A		10	1	1			12



INFRACTIONS DE VITESSE (autoroutes incluses) : ENDROIT DU CONTRÔLE

2020

Rue	Borne Kilométrique	Nr de maison	Excès de 0-10 km/h	Excès de 11-20 km/h	Excès de 21-30 km/h	Excès de 31-40 km/h	Excès de plus de 40 km/h	Excès de ??? km/h	TOTAL
N 48 - ROUTE PROVINCIALE VERS TOURNAI		66A		2					2
N500 Tournai (R52) - Antoing (N52)	3.4							1	1
N 7 VERS LEUZE	56.2			75	35	9	2		121
N 7 VERS TOURNAI	56.2			139	47	15	7		208
Résidence Grande Barre		11		16	2		1		19
Route de Lamain		10		36	6				42
Route de Velaines		24	1	8		1			10
Route de Velaines		46		35	14	2	1		52
ROUTE DE VELAINES VERS ROUTE PROVINCIALE		46		7	4	1			12
ROUTE DE VELAINES VERS VELAINES		46		8	4		1		13
Route Provinciale		30 A		29	4				33
Route Provinciale		32		25	9		1		35
Route Provinciale		42		35	10				45
Route Provinciale		64		1					1
Route Provinciale		80		5	1				6
ROUTE PROVINCIALE VERS CELLES		30 A		11	3				14
ROUTE PROVINCIALE VERS TOURNAI		30 A		5					5
Rue Cahos		14						1	1
Rue Cahos								1	1
Rue Carlos Gallaix		39		47	9	1			57
Rue de Bailleul		10		2					2
Rue de Calonne		1						1	1
Rue de la Lys		35		14	1				15
Rue Delannay		19		17	7				24
RUE DELANNAY VERS ESPLECHIN		19		9	1				10
RUE DELANNAY VERS FROIDMONT		19		6	1				7
RUE DE LA SOURCE VERS CHAUSSEE DE DOUAI		38		3	1				4



INFRACTIONS DE VITESSE (autoroutes incluses) : ENDROIT DU CONTRÔLE

2020

Rue	Borne Kilométrique	Nr de maison	Excès de 0-10 km/h	Excès de 11-20 km/h	Excès de 21-30 km/h	Excès de 31-40 km/h	Excès de plus de 40 km/h	Excès de ??? km/h	TOTAL
RUE DE LA SOURCE VERS FROIDMONT		38		4					4
Rue de la Tête d'Argent								2	2
Rue de Marvis								2	2
RUE DE ROUBAIX VERS RUE FORZEAU		119		13	4	1			18
RUE DE ROUBAIX VERS TEMPLEUVE CENTRE		119		9	1				10
Rue des Français		22		4	2				6
Rue des Soeurs Noires								1	1
Rue de Tournai		70		76	10	4	2		92
RUE DE TOURNAI VERS FRANCE		53		52	20	8	6		86
RUE DE TOURNAI VERS TOURNAI		53		93	31	11	4		139
Rue du Chantier								2	2
Rue du Château d'Ere		19		8	1				9
Rue du Colonel Dettmer(S-M)		29		4	1				5
Rue du Crampon		175		15	2				17
Rue du Pont-à-Rieu		13 E		7	2				9
Rue du Pont-à-Rieu		13 F		2	1				3
RUE DU PONT-A-RIEU VERS SAINT-MAUR		13E		1					1
RUE DU PONT-A-RIEU VERS TOURNAI		13E		3					3
RUE DU VAL DE MAULDE VERS BECLERS		68		7	2	2			11
RUE DU VAL DE MAULDE VERS LEUZE-EN-HAINAUT		68		6	5	1			12
Rue Forzeau		7		30	3	1			34
Rue Forzeau				2					2
RUE FORZEAU VERS RUE CAHOS		7		9	1				10
RUE FORZEAU VERS RUE DE ROUBAIX		7		4					4
Rue Général Piron		262						1	1
Rue Jean-Baptiste Carnoy		27		4					4
Rue Jean-Baptiste Carnoy		31		6					6



INFRACTIONS DE VITESSE (autoroutes incluses) : ENDROIT DU CONTRÔLE

2020

Rue	Borne Kilometrique	Nr de maison	Excès de 0-10 km/h	Excès de 11-20 km/h	Excès de 21-30 km/h	Excès de 31-40 km/h	Excès de plus de 40 km/h	Excès de ??? km/h	TOTAL
Rue Michel Holyman		4		47	12	2			61
Rue Morel								1	1
Rue Pont d'Eau		23 C		5					5
Rue René Lefebvre		18		14	3		1		18
Rue Royale								1	1
Rue Saint-Brice								1	1
Rue Wirie		28		2	1				3
(TEMPLEUVE) AUTOROUTE A17 DIRECTION TOURNAI	5.7	*		7	3				10
Vieux Chemin d'Ath		162		35	9				44
Vieux Chemin d'Ath		62		3					3
TOTAL			121	2.976	1.090	402	157	161	4.907



INFRACTIONS DE VITESSE (autoroutes incluses) : RÉGIME VITESSE

2020

Vitesse autorisée	Excès de 0-10 km/h	Excès de 11-20 km/h	Excès de 21-30 km/h	Excès de 31-40 km/h	Excès de plus de 40	Excès de ??? km/h	TOTAL
30	0	110	30	7	1	0	148
50	31	2.204	588	155	58	0	3.036
60	0	12	8	0	0	0	20
70	93	1.383	667	285	105	0	2.533
90	0	4	0	0	0	0	4
120	0	261	89	25	18	0	393
Inconnu	0	0	0	0	0	191	191
TOTAL	124	3.974	1.382	472	182	191	6.325

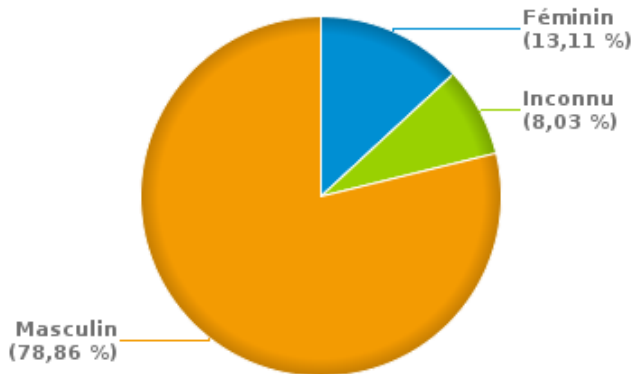


INFRACTIONS ROUTIÈRES (autoroutes incluses) : PROFIL DES CONTREVENANTS 2020

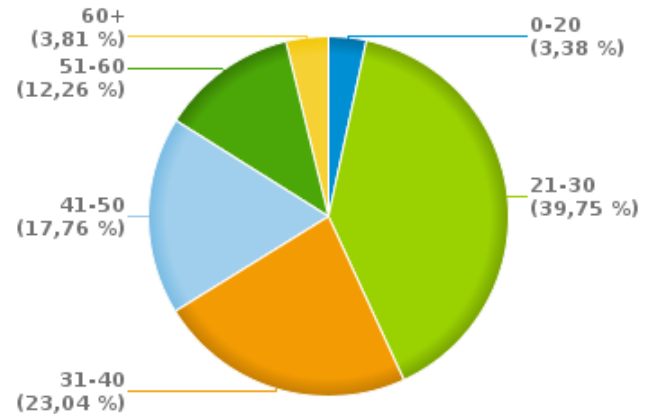
Nombre d'infractions d'alcool par catégorie d'âge et par sexe

	Masculin	Féminin	Inconnu	TOTAL
0-20	10	3	3	16
21-30	150	17	21	188
31-40	89	11	9	109
41-50	66	16	2	84
51-60	43	12	3	58
60+	15	3	0	18
TOTAL	373	62	38	473

% infractions alcool par sexe pour l'année 2020



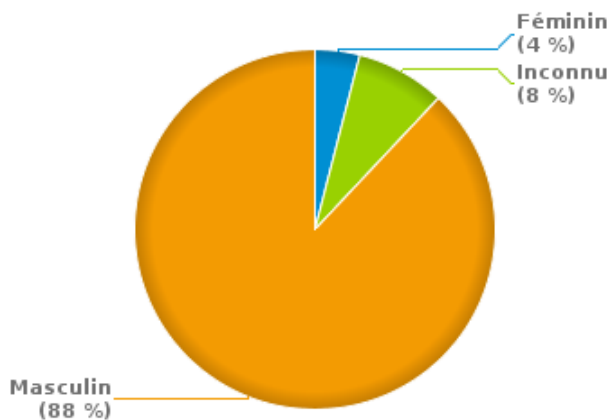
% infractions alcool par catégorie d'âge pour l'année 2020



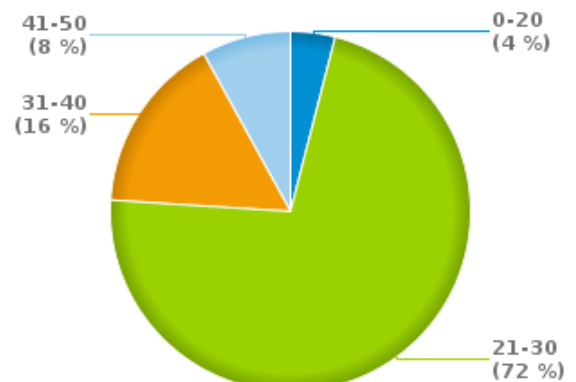
Nombre d'infractions de drogues par catégorie d'âge et par sexe

	Féminin	Inconnu	Masculin	TOTAL
0-20	0	0	1	1
21-30	1	2	15	18
31-40	0	0	4	4
41-50	0	0	2	2
TOTAL	1	2	22	25

% infractions drogues par sexe pour l'année 2020



% infractions drogues par catégorie d'âge pour l'année 2020





INFRACTIONS ROUTIÈRES
FILTRES ET PARAMÈTRES SELECTIONNÉS
DANS CE RAPPORT

Année de début de l'infraction	2012
Année de fin de l'infraction	2020
Trimestre(s)	Trim. 1;Trim. 2;Trim. 3;Trim. 4
Zone de police	ZP DU TOURNAISIS (TOURNAI)
Unité locale/fédérale	
Hors/sur autoroute	(autoroutes incluses)
Unité de police constatante	
Date de clôture de la banque de données	28/02/2021

Date de mise à jour du rapport	01 AVR. 2021 11:23:57
---------------------------------------	-----------------------